บทที่ 3

ผลการติดตามตรวจสอบผลกระทบสิ่งแวดล้อม

บทที่ 3
ผลการติดตามตรวจสอบผลกระทบสิ่งแวดล้อม

การติดตามตรวจสอบผลกระทบสิ่งแวดล้อม ตามที่มาตรการติดตามตรวจสอบผลกระทบสิ่งแวดล้อมกำหนดไว้ในรายงานการประเมินผลกระทบสิ่งแวดล้อม โครงการก่อสร้างท่าเทียบเรือและสถานีรับ-จ่ายก๊าซธรรมชาติเหลว หนองแฟบ (ต่อไปนี้จะเรียกว่า “รายงาน EIA”) ระยะดำเนินการ ระหว่างเดือนมกราคม-มิถุนายน พ.ศ. 2568 โดยมีปัจจัยด้านสิ่งแวดล้อมที่ต้องติดตามตรวจสอบรวม 6 ด้าน ดังนี้

1. เสียง
2. คุณภาพน้ำทะเลชายฝั่ง
3. นิเวศวิทยาทางทะเล
4. การคมนาคมขนส่งทางน้ำ
5. การจัดการขยะมูลฝอยและกากของเสีย
6. อาชีวอนามัยและความปลอดภัย

โดยมีแผนการติดตามตรวจสอบผลกระทบสิ่งแวดล้อม ดังแสดงในตารางที่ 3-1 และรายละเอียดแสดงดังหัวข้อที่ 3.1-3.6

ตารางที่ 3-1 การติดตามตรวจสอบผลกระทบสิ่งแวดล้อม โครงการก่อสร้างท่าเทียบเรือและสถานีรับ-จ่ายก๊าซธรรมชาติเหลว หนองแฟบ ระยะดำเนินการ ระหว่างเดือนมกราคม-มิถุนายน พ.ศ. 2568

คุณภาพสิ่งแวดล้อม	สถานีติดตามตรวจสอบ	ดัชนี	ความถี่	วันที่ติดตามตรวจสอบ
1. เสียง	**1. เสียงบริเวณพื้นที่ดำเนินการ** - ภายในพื้นที่โครงการ	$L_{Aeq\ 8\ hrs}$	ปีละ 2 ครั้ง 5 วันต่อเนื่อง ตลอดระยะดำเนินการ	24-29 เมษายน พ.ศ. 2568
	2. เสียงในชุมชน - วัดหนองแฟบ	$L_{Aeq\ 24\ hrs.}$, L_{A90}, L_{Amax}, L_{Adn} และระดับเสียงรบกวน		
2. คุณภาพน้ำทะเล	**คุณภาพน้ำทะเล** - ตำแหน่งห่างจากปลายท่อสูบน้ำเข้า (Intake) 100 ม. - ตำแหน่งห่างจากปลายท่อปล่อยน้ำออก (Outfall) 100 ม. - ตำแหน่ง 500 ม. ทางทิศตะวันออกของบริเวณก่อสร้างท่าเทียบเรือ - ตำแหน่ง 500 ม. ทางทิศตะวันตกของบริเวณก่อสร้างท่าเทียบเรือ - ตำแหน่งบริเวณหินโขง - สถานีอ้างอิงตำแหน่งห่างจากบริเวณพื้นที่โครงการ 5 กม.	ความลึก, อุณหภูมิ, ความเค็ม, ความโปร่งใส, ความขุ่น, ความเป็นกรดและด่าง, ออกซิเจนละลาย, สารแขวนลอย, น้ำมันและไขมัน, คลอรีนคงเหลือ, สารละลายทั้งหมด, แบคทีเรียกลุ่มฟีคอลโคลิฟอร์ม และแบคทีเรียกลุ่มโคลิฟอร์มทั้งหมด	ปีละ 2 ครั้ง ตลอดระยะดำเนินการ	18 เมษายน พ.ศ. 2568
	คุณภาพน้ำทิ้งภายหลังจากการบำบัดจากระบบบำบัดน้ำเสียแบบชีวภาพ - ถังพักน้ำทิ้งภายหลังการบำบัดจากระบบบำบัดน้ำเสียจากอาคารสำนักงานของโครงการ	อุณหภูมิ, ความเป็นกรดและด่าง, บีโอดี, สารแขวนลอย, ไนโตรเจนในรูปทีเคเอ็น, น้ำมันและไขมัน, แบคทีเรียกลุ่มฟีคอลโคลิฟอร์ม และแบคทีเรียกลุ่มโคลิฟอร์มทั้งหมด	ทุกเดือน ตลอดระยะดำเนินการ	7 มกราคม พ.ศ 2568 4 กุมภาพันธ์ พ.ศ. 2568 4 มีนาคม พ.ศ. 2568 1 เมษายน พ.ศ. 2568 6 พฤษภาคม พ.ศ. 2568 4 มิถุนายน พ.ศ. 2568
	คุณภาพน้ำทิ้งภายหลังการบำบัดจาก Oil Separator System - บ่อพักน้ำทิ้งภายหลังการบำบัดจากระบบแยกน้ำ-น้ำมันของโครงการ	สารแขวนลอยและน้ำมันและไขมัน	ทุกเดือน ตลอดระยะดำเนินการ	14 มกราคม พ.ศ 2568 11 กุมภาพันธ์ พ.ศ. 2568 11 มีนาคม พ.ศ. 2568 8 เมษายน พ.ศ. 2568 27 พฤษภาคม พ.ศ. 2568 17 มิถุนายน พ.ศ. 2568

ตารางที่ 3-1 (ต่อ) การติดตามตรวจสอบผลกระทบสิ่งแวดล้อม โครงการก่อสร้างท่าเทียบเรือและสถานีรับ-จ่ายก๊าซธรรมชาติเหลว หนองแฟบ ระยะดำเนินการ ระหว่างเดือนมกราคม-มิถุนายน พ.ศ. 2568

คุณภาพสิ่งแวดล้อม	สถานีติดตามตรวจสอบ	ดัชนี	ความถี่	วันที่ติดตามตรวจสอบ
3. นิเวศวิทยาทางทะเล	- ตำแหน่งห่างจากปลายท่อสูบน้ำเข้า (Intake) 100 ม.* - ตำแหน่งห่างจากปลายท่อปล่อยน้ำออก (Outfall) 100 ม.* - ตำแหน่งบริเวณหินโขง - สถานีอ้างอิงตำแหน่งห่างจากบริเวณพื้นที่โครงการ 5 กม.* (* สถานีเก็บตัวอย่างสัตว์หน้าดิน)	แพลงก์ตอนพืช, แพลงก์ตอนสัตว์, ไข่ปลาและลูกปลาวัยอ่อน และสัตว์หน้าดิน	ปีละ 2 ครั้ง ตลอดระยะดำเนินการ	18 เมษายน พ.ศ. 2568
	- บริเวณหินโขง - ตำแหน่งที่ 1 พิกัด 727602 m E, 1400707 m N - ตำแหน่งที่ 2 พิกัด 727787 m E, 1400734 m N	ปะการัง		มีแผนดำเนินการในเดือนกรกฎาคม พ.ศ. 2568[2/]
4. การคมนาคมขนส่งทางน้ำ[1/]	- พื้นที่โครงการ	บันทึกจำนวนเรือและขนาดเรือที่เข้าเทียบท่า รวมถึงเส้นทางการเดินเรือแต่ละลำ	ทุกสัปดาห์และจัดทำรายงานทุก 6 เดือน ตลอดระยะดำเนินการ	มกราคม-มิถุนายน พ.ศ. 2568
	- พื้นที่โครงการ	บันทึกจำนวน/สาเหตุของอุบัติเหตุทางน้ำที่เกิดขึ้นของโครงการ	ทุกครั้งที่มีอุบัติเหตุและจัดทำรายงานทุก 6 เดือน ตลอดระยะดำเนินการ	มกราคม-มิถุนายน พ.ศ. 2568
5. การจัดการขยะมูลฝอยและกากของเสีย[1/]	- พื้นที่โครงการ	บันทึกชนิด ปริมาณกากของเสียแต่ละประเภทที่เกิดขึ้น รวมทั้งวิธีการกำจัด	ทุกสัปดาห์และจัดทำรายงานทุก 6 เดือน ตลอดระยะดำเนินการ	มกราคม-มิถุนายน พ.ศ. 2568
6. อาชีวอนามัยและความปลอดภัย		**1. ตรวจวัดตามกฎกระทรวงฯ**	ปีละ 2 ครั้ง และจัดทำรายงานทุก 6 เดือน ตลอดระยะดำเนินการ	
	- ความร้อน 6 สถานี	- ความร้อนในสถานที่ทำงาน		9-10 เมษายน พ.ศ. 2568
	- แสงสว่าง จำนวน 38 จุด	- ความเข้มของแสงสว่าง		9-10 เมษายน พ.ศ. 2568
	- ระดับเสียง จำนวน 6 สถานี	- ระดับเสียง ($_{LAeq\ 8\ hrs}$)		9-10 เมษายน พ.ศ. 2568
	- พนักงานทุกคน	**2. สถิติการเจ็บป่วย**[1/] - สถิติข้อมูลการเจ็บป่วยด้วยโรคทั่วไปและโรคระบบทางเดินหายใจของพนักงาน - สถิติข้อมูลอุบัติเหตุระหว่างการปฏิบัติงาน	ทุกวัน และสรุปผลทุก 6 เดือน ตลอดระยะดำเนินการ	มกราคม-มิถุนายน พ.ศ. 2568

ตารางที่ 3-1 (ต่อ) การติดตามตรวจสอบผลกระทบสิ่งแวดล้อม โครงการก่อสร้างท่าเทียบเรือและสถานีรับ-จ่ายก๊าซธรรมชาติเหลว หนองแฟบ ระยะดำเนินการ ระหว่างเดือนมกราคม-มิถุนายน พ.ศ. 2568

คุณภาพสิ่งแวดล้อม	สถานีติดตามตรวจสอบ	ดัชนี	ความถี่	วันที่ติดตามตรวจสอบ
6. อาชีวอนามัยและความปลอดภัย (ต่อ)	- พื้นที่โครงการ	**3. การตรวจสอบความพร้อมใช้งานของระบบป้องกันและระงับอัคคีภัยตามมาตรฐาน NFPA และมาตรฐานคู่มือผู้ผลิต**[1/] - เครื่องมือและอุปกรณ์ในการป้องกันอัคคีภัย (เครื่องมือแบบเคลื่อนที่ได้และติดตั้งประจำที่) - ระบบตรวจจับเปลวไฟและก๊าซ - ระบบแจ้งเหตุเพลิงไหม้ - ระบบแรงดันน้ำดับเพลิง สานฉีด และหัวฉีด - อุปกรณ์ป้องกันอันตรายส่วนบุคคลในการเข้าผจญเพลิง - อุปกรณ์อื่น ๆ เช่น ระบบฉีดโฟม เป็นต้น	1 ครั้งต่อเดือน ตลอดระยะดำเนินการ	มกราคม-มิถุนายน พ.ศ. 2568

หมายเหตุ : [1/] รวบรวมและบันทึกข้อมูลด้านการคมนาคม การจัดการกากของเสีย และสาธารณสุข/อาชีวอนามัยและความปลอดภัย โดยเจ้าหน้าที่ของบริษัท พีทีที แอลเอ็นจี จำกัด

[2/] ไม่สามารถทำการสำรวจปะการังตามแผนงานในเดือนมิถุนายน พ.ศ. 2568 ได้ เนื่องจากคลื่นลมแรง ทำให้น้ำทะเลขุ่น สอดคล้องกับพยากรณ์อากาศในวันดังกล่าว โดยพบคลื่นลมบริเวณทะเลอ่าวไทยตอนบนมีกำลังปานกลาง มีคลื่นสูง 1-2 เมตร บริเวณที่มีฝนฟ้าคะนองคลื่นสูงมากกว่า 2 เมตร (https://www.tmd.go.th/forecast/daily/140620250600 : กรมอุตุนิยมวิทยา พยากรณ์อากาศประจำวันที่ 14 มิถุนายน 2568) (https://www.tmd.go.th/forecast/daily/290620250600 : กรมอุตุนิยมวิทยา พยากรณ์อากาศประจำวันที่ 29 มิถุนายน 2568)

3.1 การติดตามตรวจสอบระดับเสียง

การติดตามตรวจสอบระดับเสียง ได้ดำเนินการตามมาตรการที่กำหนดไว้ในรายงานการประเมินผลกระทบสิ่งแวดล้อม ซึ่งกำหนดให้ดำเนินการติดตามตรวจสอบระดับเสียงโดยทั่วไป ปีละ 2 ครั้ง จำนวน 2 สถานี คือ ภายในพื้นที่โครงการ และวัดหนองแฟบ โดยมีรายละเอียดดังนี้

3.1.1 แผนการดำเนินงาน

การติดตามตรวจสอบระดับเสียง ได้ดำเนินการระหว่างวันที่ 24-29 เมษายน พ.ศ. 2568 ดังรายละเอียดแผนการติดตามตรวจสอบแสดงในตารางที่ 3-2

ตารางที่ 3-2 แผนการติดตามตรวจสอบระดับเสียง

คุณภาพสิ่งแวดล้อม	ดัชนี	สถานีติดตามตรวจสอบ	วันที่ติดตามตรวจสอบ
ระดับเสียง	1. ระดับเสียงเฉลี่ย 8 ชั่วโมง	ภายในพื้นที่โครงการ	24-29 เมษายน พ.ศ. 2568
	1. ระดับเสียงเฉลี่ย 24 ชั่วโมง 2. ระดับเสียงสูงสุด 3. ระดับเสียงเฉลี่ยเปอร์เซ็นต์ไทล์ที่ 90 4. ระดับเสียงเฉลี่ยในเวลากลางวันและกลางคืน 5. ระดับเสียงรบกวน	วัดหนองแฟบ	

3.1.2 แผนผังสถานีติดตามตรวจสอบระดับเสียง

1) แผนผังสถานีติดตามตรวจสอบระดับเสียงโดยทั่วไป

แผนผังสถานีติดตามตรวจสอบระดับเสียงโดยทั่วไปของโครงการก่อสร้างท่าเทียบเรือและสถานีรับ-จ่ายก๊าซธรรมชาติเหลว หนองแฟบ ระยะดำเนินการ แสดงดังรูปที่ 3-1

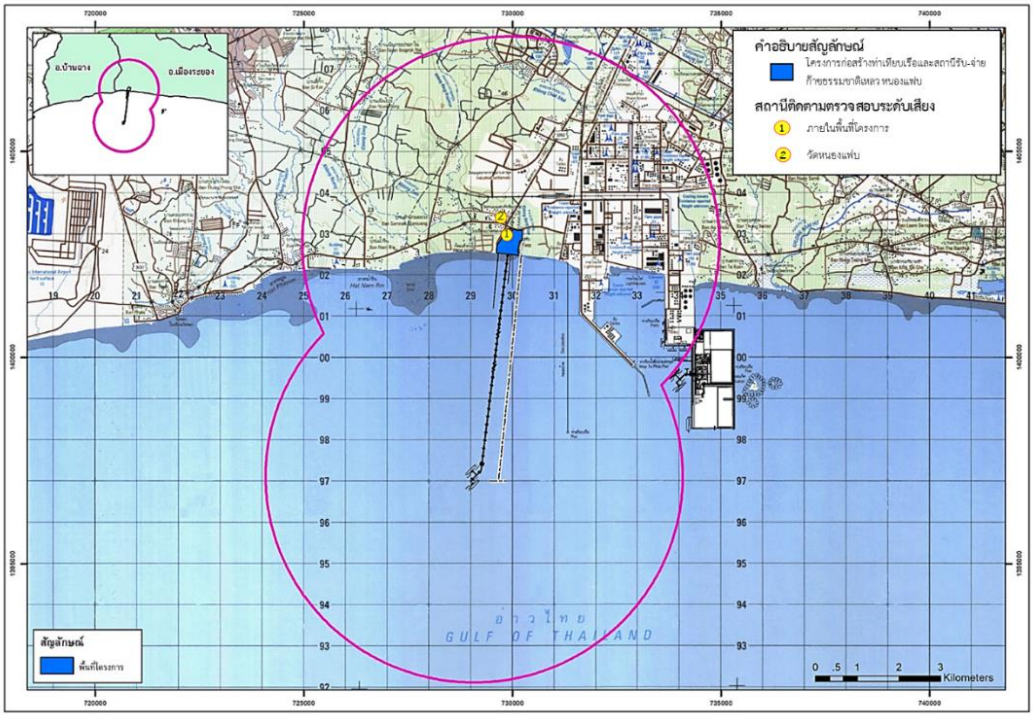

UAE UNITED ANALYST AND ENGINEERING CONSULTANT COMPANY LIMITED

รูปที่ 3-1 สถานีติดตามตรวจสอบระดับเสียงโดยทั่วไป

3.1.3 วิธีการติดตามตรวจสอบระดับเสียง

1) การติดตามตรวจสอบระดับเสียงทั่วไป

การติดตามตรวจสอบระดับเสียงโดยทั่วไป จะดำเนินการตามข้อกำหนดในประกาศคณะกรรมการสิ่งแวดล้อมแห่งชาติ ฉบับที่ 15 ประกาศในราชกิจจานุเบกษาเล่มที่ 114 ตอนที่ 27 ลงวันที่ 3 เมษายน 2540 เรื่อง กำหนดมาตรฐานระดับเสียงโดยทั่วไป โดยมีรายละเอียดวิธีการเก็บตัวอย่าง และวิธีการวิเคราะห์ แสดงดังตารางที่ 3-3 และเครื่องมือติดตามตรวจสอบผลกระทบสิ่งแวดล้อม แสดงดังรูปที่ 3-2

ตารางที่ 3-3 วิธีเก็บตัวอย่างและวิธีการตรวจวิเคราะห์ระดับเสียง

ดัชนี	ชื่อเครื่องมือเก็บตัวอย่าง	วิธีการตรวจวิเคราะห์
ระดับเสียงทั่วไป 1. ระดับเสียงเฉลี่ย 8 ชั่วโมง ($L_{Aeq\ 8\ hrs.}$) 2. ระดับเสียงเฉลี่ย 24 ชั่วโมง ($L_{Aeq\ 24\ hrs.}$) 3. ระดับเสียงสูงสุด (L_{Amax}) 4. ระดับเสียงเฉลี่ยเปอร์เซ็นต์ไทล์ที่ 90 (L_{A90}) 5. ระดับเสียงเฉลี่ยในเวลากลางวันและกลางคืน (L_{Adn}) 6. ระดับเสียงรบกวน	Integrated Sound Level Meter	International Electrotechnical Commission; IEC 61672-1, 61672-2



ภายในพื้นที่โครงการ



วัดหนองแฟบ

รูปที่ 3-2 การติดตามตรวจสอบระดับเสียงโดยทั่วไป

3.1.4 ผลการติดตามตรวจสอบระดับเสียงโดยทั่วไป

การติดตามตรวจสอบระดับเสียง ในระยะดำเนินการ ระหว่างวันที่ 24-29 เมษายน พ.ศ. 2568 สรุปผลได้ดังตารางที่ 3-4 ถึงตารางที่ 3-6 และรูปที่ 3-3 ถึงรูปที่ 3-4 โดยมีรายละเอียดดังนี้

1) ภายในพื้นที่โครงการ

ผลการติดตามตรวจสอบระดับเสียงเฉลี่ย 8 ชั่วโมง ตลอดทั้ง 5 วัน มีค่าอยู่ในมาตรฐานตามประกาศกรมสวัสดิการและคุ้มครองแรงงาน เรื่อง มาตรฐานระดับเสียงที่ยอมให้ลูกจ้างได้รับเฉลี่ยตลอดระยะเวลาการทำงานในแต่ละวัน ประกาศในราชกิจจานุเบกษา เล่ม 135 ตอนพิเศษ 19 ง วันที่ 26 มกราคม พ.ศ. 2561 ที่กำหนดให้ระดับเสียงเฉลี่ย 8 ชั่วโมง มีค่าได้ไม่เกิน 85 เดซิเบลเอ

2) วัดหนองแฟบ

ผลการติดตามตรวจสอบระดับเสียงโดยทั่วไป พบว่าระดับเสียงเฉลี่ย 24 ชั่วโมง ระดับเสียงสูงสุด ตลอดทั้ง 5 วัน มีค่าอยู่ในมาตรฐานตามประกาศคณะกรรมการสิ่งแวดล้อมแห่งชาติ ฉบับที่ 15 (พ.ศ. 2540) เรื่อง กำหนดมาตรฐานระดับเสียงโดยทั่วไป ที่กำหนดให้ระดับเสียงเฉลี่ย 24 ชั่วโมง มีค่าได้ไม่เกิน 70 เดซิเบลเอ และระดับเสียงสูงสุด มีค่าได้ไม่เกิน 115 เดซิเบลเอ สำหรับระดับเสียงเปอร์เซ็นต์ไทล์ที่ 90 และระดับเสียงเฉลี่ยในช่วงเวลากลางวันกลางคืน ปัจจุบันยังไม่มีการกำหนดมาตรฐานเพื่อควบคุม

สำหรับผลการติดตามตรวจสอบระดับเสียงรบกวน ตลอดทั้ง 5 วัน พบว่ามีค่าอยู่ในมาตรฐานตามประกาศคณะกรรมการสิ่งแวดล้อมแห่งชาติ ฉบับที่ 29 (พ.ศ. 2550) เรื่อง ค่าระดับเสียงรบกวน ที่กำหนดให้มีค่าได้ไม่เกิน 10 เดซิเบลเอ

ตารางที่ 3-4 ผลการติดตามตรวจสอบระดับเสียงเฉลี่ย 8 ชั่วโมง ภายในพื้นที่โครงการ

โครงการ ก่อสร้างท่าเทียบเรือและสถานีรับ-จ่ายก๊าซธรรมชาติเหลว หนองแฟบ ระยะดำเนินการ

จัดทำรายงานโดย : บริษัท ยูไนเต็ด แอนนาลิสต์ แอนด์ เอ็นจิเนียริ่ง คอนซัลแตนท์ จำกัด

ช่วงเวลาตรวจวัด : วันที่ 24-29 เมษายน พ.ศ. 2568

สถานีตรวจวัด : ภายในพื้นที่โครงการ

ตำแหน่งพิกัด UTM ของสถานีตรวจวัด : 47P 729928 m E 1403080 m N

สถานีติดตามตรวจสอบ	วันที่ติดตามตรวจสอบ	ผลการติดตามตรวจสอบ		
		ระดับเสียงเฉลี่ย 8 ชั่วโมง		
		07.00-15.00 น.	15.00-23.00 น.	23.00-07.00 น.
1. ภายในพื้นที่โครงการ	24-25 เม.ย. 68	59.8	57.3	49.8
	25-26 เม.ย. 68	60.6	60.8	50.5
	26-27 เม.ย. 68	59.3	56.2	49.6
	27-28 เม.ย. 68	57.4	53.8	53.4
	28-29 เม.ย. 68	57.3	57.9	51.7
มาตรฐาน[1/]		**≤85**		
หน่วย		**เดซิเบลเอ**		

หมายเหตุ: [1/] ประกาศกรมสวัสดิการและคุ้มครองแรงงาน เรื่อง มาตรฐานระดับเสียงที่ยอมให้ลูกจ้างได้รับเฉลี่ยตลอดระยะเวลาการทำงานในแต่ละวัน ประกาศในราชกิจจานุเบกษา เล่ม 135 ตอนพิเศษ 19 ง วันที่ 26 มกราคม พ.ศ. 2561

ผู้ติดตามตรวจสอบ : นายธนัท เลิศประเสริฐ **เลขทะเบียนผู้วิเคราะห์** : ว-145-จ-0046

ชื่อผู้ตรวจสอบ/ผู้ควบคุม : นายศิลา บรรจงใจรักษ์ **เลขทะเบียนผู้วิเคราะห์** : ว-145-ค-0014

ชื่อบริษัทผู้ตรวจวัดและวิเคราะห์ตัวอย่าง : บริษัท ยูไนเต็ด แอนนาลิสต์ แอนด์ เอ็นจิเนียริ่ง คอนซัลแตนท์ จำกัด

เบอร์โทรศัพท์ : 0 2763 2828

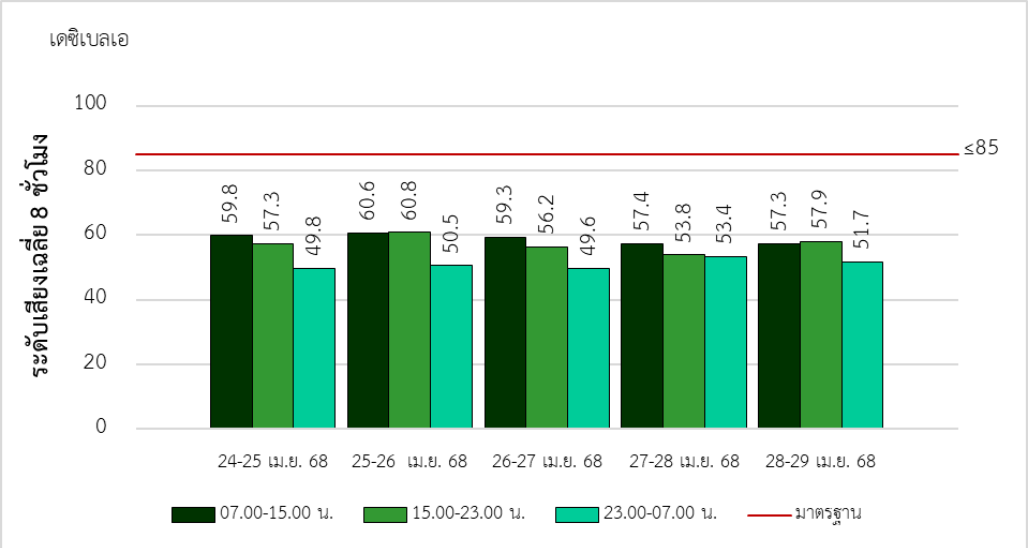

รูปที่ 3-3 ผลการติดตามตรวจสอบระดับเสียงเฉลี่ย 8 ชั่วโมง ภายในพื้นที่โครงการ

ตารางที่ 3-5 ผลการติดตามตรวจสอบระดับเสียงโดยทั่วไป วัดหนองแฟบ

โครงการ ก่อสร้างท่าเทียบเรือและสถานีรับ-จ่ายก๊าซธรรมชาติเหลว หนองแฟบ ระยะดำเนินการ

จัดทำรายงานโดย : บริษัท ยูไนเต็ด แอนนาลิสต์ แอนด์ เอ็นจิเนียริ่ง คอนซัลแตนท์ จำกัด

ช่วงเวลาตรวจวัด : วันที่ 24-29 เมษายน พ.ศ. 2568

สถานีตรวจวัด : วัดหนองแฟบ

ตำแหน่งพิกัด UTM ของสถานีตรวจวัด : 47P 729868 m E 1403261 m N

เวลา	ผลการติดตามตรวจสอบ					มาตรฐาน[1/]
	วัดหนองแฟบ					
	24-25 เม.ย. 68	25-26 เม.ย. 68	26-27 เม.ย. 68	27-28 เม.ย. 68	28-29 เม.ย. 68	
07:00-08:00 น.	49.2	54.5	69.3	62.0	45.8	-
08:00-09:00 น.	46.6	50.4	51.8	54.9	45.9	-
09:00-10:00 น.	50.6	45.9	48.2	53.7	40.2	-
10:00-11:00 น.	51.8	45.5	48.3	45.8	48.3	-
11:00-12:00 น.	51.5	46.7	47.4	45.8	42.6	-
12:00-13:00 น.	47.9	45.6	47.6	45.4	43.4	-
13:00-14:00 น.	53.2	47.3	44.9	47.8	42.0	-
14:00-15:00 น.	53.0	45.8	46.1	49.5	41.6	-
15:00-16:00 น.	59.0	51.9	49.9	48.6	41.2	-
16:00-17:00 น.	55.9	53.9	45.0	44.7	43.0	-
17:00-18:00 น.	48.4	69.0	48.8	45.6	41.6	-
18:00-19:00 น.	47.7	59.3	48.5	47.0	47.4	-
19:00-20:00 น.	45.7	50.2	51.9	67.8	56.9	-
20:00-21:00 น.	49.8	52.6	59.8	67.7	59.1	-
21:00-22:00 น.	48.2	59.0	44.0	67.3	59.5	-
22:00-23:00 น.	52.2	46.3	57.2	65.9	55.7	-
23:00-00:00 น.	47.1	43.9	57.3	66.1	57.4	-
00:00-01:00 น.	45.9	43.7	55.3	65.7	51.6	-
01:00-02:00 น.	44.8	42.2	44.7	58.2	51.2	-
02:00-03:00 น.	45.8	42.6	50.9	66.0	58.7	-
03:00-04:00 น.	41.2	55.1	54.2	63.7	58.8	-
04:00-05:00 น.	54.7	59.8	59.8	58.6	59.4	-
05:00-06:00 น.	60.1	63.9	58.8	57.7	58.9	-
06:00-07:00 น.	51.7	68.0	49.1	56.0	55.0	-
$L_{Aeq24\ hours}$	**52.6**	**59.4**	**57.7**	**62.2**	**54.8**	**≤70**
L_{Amax}	**51.9-77.3**	**52.5-86.9**	**55.4-82.6**	**62.8-92.5**	**57.2-73.9**	**≤115**
L_{Adn}	**59.3**	**66.7**	**62.9**	**69.7**	**63.1**	**-**
L_{A90}	**38.9-57.9**	**39.5-59.6**	**40.9-60.7**	**37.8-67.2**	**36.0-58.5**	**-**
หน่วย	**เดซิเบลเอ**					

หมายเหตุ: [1/] ประกาศคณะกรรมการสิ่งแวดล้อมแห่งชาติ ฉบับที่ 15 (พ.ศ. 2540) เรื่อง กำหนดมาตรฐานระดับเสียงโดยทั่วไป ประกาศในราชกิจจานุเบกษา เล่ม 114 ตอนที่ 27 ง วันที่ 3 เมษายน พ.ศ. 2540

ผู้ติดตามตรวจสอบ : นายธนัท เลิศประเสริฐ **เลขทะเบียนผู้วิเคราะห์** : ว-145-จ-0046

ชื่อผู้ตรวจสอบ/ผู้ควบคุม : นายศิลา บรรจงใจรักษ์ **เลขทะเบียนผู้วิเคราะห์** : ว-145-ค-0014

ชื่อบริษัทผู้ตรวจวัดและวิเคราะห์ตัวอย่าง : บริษัท ยูไนเต็ด แอนนาลิสต์ แอนด์ เอ็นจิเนียริ่ง คอนซัลแตนท์ จำกัด

เบอร์โทรศัพท์ : 0 2763 2828

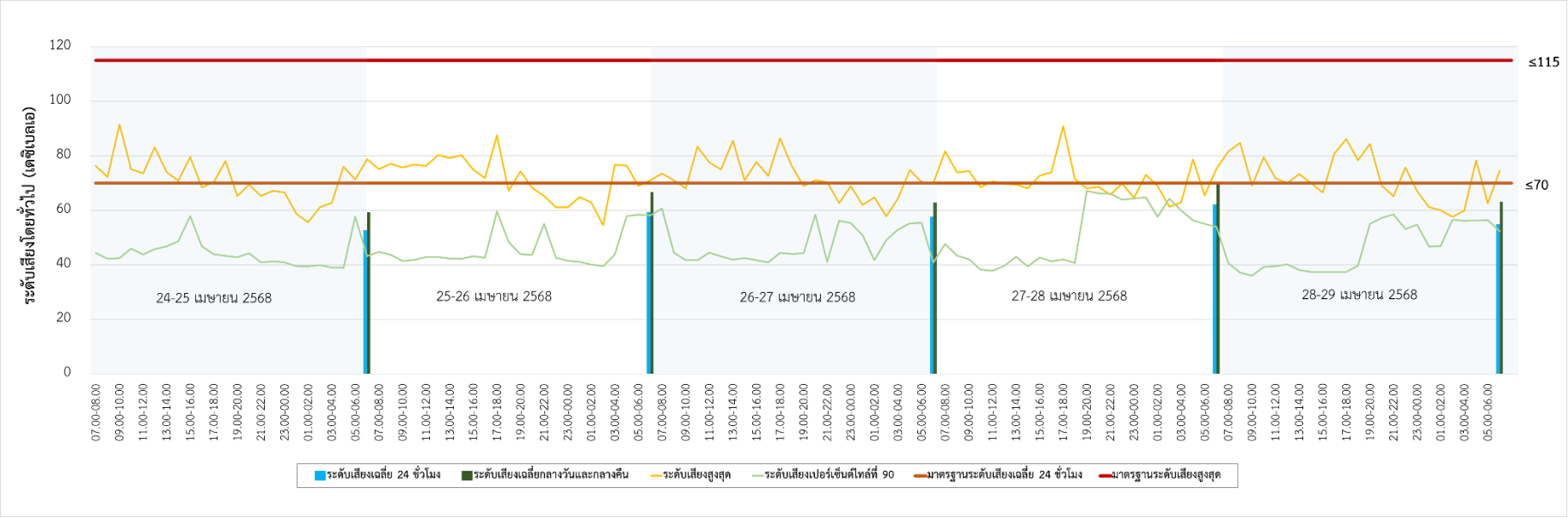

รูปที่ 3-4 ผลการติดตามตรวจสอบระดับเสียงโดยทั่วไป วัดหนองแฟบ

ตารางที่ 3-6 ผลการติดตามตรวจสอบระดับเสียงรบกวน วัดหนองแฟบ

โครงการ ก่อสร้างท่าเทียบเรือและสถานีรับ-จ่ายก๊าซธรรมชาติเหลว หนองแฟบ ระยะดำเนินการ

จัดทำรายงานโดย : บริษัท ยูไนเต็ด แอนนาลิสต์ แอนด์ เอ็นจิเนียริ่ง คอนซัลแตนท์ จำกัด

ช่วงเวลาตรวจวัด : วันที่ 24-29 เมษายน พ.ศ. 2568

สถานีตรวจวัด : บริเวณวัดหนองแฟบ

ตำแหน่งพิกัด UTM ของสถานีตรวจวัด : 47P 729868 m E 1403261 m N

เวลา	ผลการติดตามตรวจสอบ[1/]				
	24-25 เม.ย. 68	25-26 เม.ย. 68	26-27 เม.ย. 68	27-28 เม.ย. 68	28-29 เม.ย. 68
ช่วงเวลากลางวัน					
07:00-08:00 น.	1.1	3.5	5.6	3.8	2.3
08:00-09:00 น.	<0.8	3.4	5.1	7.6	7.5
09:00-10:00 น.	6.2	<0.8	6.1	7.1	<0.8
10:00-11:00 น.	5.4	<0.8	4.5	6.3	<0.8
11:00-12:00 น.	6.2	<0.8	<0.8	2.6	<0.8
12:00-13:00 น.	<0.8	<0.8	0.9	5.4	<0.8
13:00-14:00 น.	2.3	2.4	<0.8	1.8	<0.8
14:00-15:00 น.	1.8	<0.8	<0.8	6.4	1.1
15:00-16:00 น.	<0.8	7.4	<0.8	4.0	<0.8
16:00-17:00 น.	8.0	5.5	<0.8	<0.8	1.6
17:00-18:00 น.	<0.8	<0.8	3.3	1.3	<0.8
18:00-19:00 น.	<0.8	8.3	2.1	4.1	7.0
19:00-20:00 น.	<0.8	1.2	6.4	<0.8	<0.8
20:00-21:00 น.	1.8	7.0	<0.8	<0.8	<0.8
21:00-22:00 น.	7.3	2.0	<0.8	1.5	<0.8
ช่วงเวลากลางคืน					
22:00-22:05 น.	2.5	3.4	<0.8	3.1	<0.8
22:05-22:10 น.	<0.8	2.9	6.1	3.1	<0.8
22:10-22:15 น.	3.8	2.2	4.9	2.6	<0.8
22:15-22:20 น.	6.9	<0.8	1.4	<0.8	4.8
22:20-22:25 น.	<0.8	<0.8	2.0	<0.8	4.3
22:25-22:30 น.	<0.8	7.7	2.0	<0.8	3.3
22:30-22:35 น.	3.6	<0.8	4.7	5.5	4.0
22:35-22:40 น.	<0.8	<0.8	4.9	5.5	4.6
22:40-22:45 น.	3.3	4.1	4.7	5.5	1.0
22:45-22:50 น.	<0.8	6.4	3.8	<0.8	<0.8
22:50-22:55 น.	<0.8	6.1	1.9	<0.8	<0.8
22:55-23:00 น.	<0.8	<0.8	<0.8	<0.8	<0.8
23:00-23:05 น.	<0.8	3.0	<0.8	<0.8	<0.8
23:05-23:10 น.	6.5	<0.8	<0.8	<0.8	3.1
23:10-23:15 น.	<0.8	3.5	<0.8	0.9	5.6
23:15-23:20 น.	4.4	<0.8	<0.8	<0.8	2.0

ตารางที่ 3-6 (ต่อ) ผลการติดตามตรวจสอบระดับเสียงรบกวน วัดหนองแฟบ

เวลา	ผลการติดตามตรวจสอบ[1/]				
	24-25 เม.ย. 68	25-26 เม.ย. 68	26-27 เม.ย. 68	27-28 เม.ย. 68	28-29 เม.ย. 68
23:20-23:25 น.	4.8	<0.8	<0.8	<0.8	2.6
23:25-23:30 น.	3.6	<0.8	<0.8	<0.8	<0.8
23:30-23:35 น.	3.0	7.5	3.6	4.6	3.6
23:35-23:40 น.	5.6	<0.8	3.3	3.5	<0.8
23:40-23:45 น.	<0.8	0.8	3.3	4.2	<0.8
23:45-23:50 น.	2.5	1.8	4.8	1.7	1.6
23:50-23:55 น.	1.8	<0.8	4.3	2.3	4.0
23:55-00:00 น.	2.5	1.2	4.3	2.3	4.0
00:00-00:05 น.	2.8	<0.8	3.8	<0.8	2.0
00:05-00:10 น.	3.3	1.2	3.6	<0.8	<0.8
00:10-00:15 น.	3.3	4.2	3.3	<0.8	4.6
00:15-00:20 น.	6.4	5.7	4.9	1.0	<0.8
00:20-00:25 น.	4.0	4.8	4.5	1.0	<0.8
00:25-00:30 น.	7.9	<0.8	4.5	<0.8	<0.8
00:30-00:35 น.	5.4	<0.8	<0.8	1.3	7.5
00:35-00:40 น.	3.9	<0.8	1.8	2.2	6.2
00:40-00:45 น.	<0.8	<0.8	<0.8	3.0	<0.8
00:45-00:50 น.	4.1	<0.8	2.1	6.6	<0.8
00:50-00:55 น.	6.7	<0.8	3.0	5.8	<0.8
00:55-01:00 น.	4.1	<0.8	<0.8	7.4	<0.8
01:00-01:05 น.	<0.8	<0.8	<0.8	1.4	7.6
01:05-01:10 น.	1.4	<0.8	7.5	<0.8	5.5
01:10-01:15 น.	<0.8	<0.8	<0.8	<0.8	<0.8
01:15-01:20 น.	<0.8	<0.8	7.0	<0.8	5.8
01:20-01:25 น.	<0.8	<0.8	1.0	3.2	4.4
01:25-01:30 น.	7.4	<0.8	1.6	2.7	4.8
01:30-01:35 น.	<0.8	3.6	<0.8	<0.8	<0.8
01:35-01:40 น.	7.5	1.4	<0.8	<0.8	5.2
01:40-01:45 น.	<0.8	1.0	<0.8	<0.8	5.2
01:45-01:50 น.	<0.8	<0.8	<0.8	<0.8	<0.8
01:50-01:55 น.	<0.8	<0.8	<0.8	<0.8	<0.8
01:55-02:00 น.	3.9	<0.8	1.0	<0.8	6.2
02:00-02:05 น.	6.0	2.2	2.8	<0.8	4.4
02:05-02:10 น.	5.8	<0.8	2.3	<0.8	7.6
02:10-02:15 น.	5.5	1.9	1.4	<0.8	7.0
02:15-02:20 น.	<0.8	<0.8	1.0	3.9	<0.8
02:20-02:25 น.	3.9	<0.8	1.0	3.9	4.1

ตารางที่ 3-6 (ต่อ) ผลการติดตามตรวจสอบระดับเสียงรบกวน วัดหนองแฟบ

เวลา	ผลการติดตามตรวจสอบ[1/]				
	24-25 เม.ย. 68	25-26 เม.ย. 68	26-27 เม.ย. 68	27-28 เม.ย. 68	28-29 เม.ย. 68
02:25-02:30 น.	5.7	<0.8	1.0	3.9	<0.8
02:30-02:35 น.	<0.8	<0.8	1.0	1.6	2.4
02:35-02:40 น.	<0.8	<0.8	<0.8	3.3	1.8
02:40-02:45 น.	<0.8	5.0	<0.8	3.0	<0.8
02:45-02:50 น.	8.0	7.2	2.6	<0.8	<0.8
02:50-02:55 น.	7.1	<0.8	1.7	<0.8	<0.8
02:55-03:00 น.	6.8	<0.8	<0.8	1.0	6.0
03:00-03:05 น.	4.7	3.9	4.3	2.2	2.5
03:05-03:10 น.	4.3	1.6	1.8	<0.8	3.6
03:10-03:15 น.	4.3	<0.8	<0.8	<0.8	<0.8
03:15-03:20 น.	5.1	<0.8	<0.8	1.9	<0.8
03:20-03:25 น.	2.0	5.9	<0.8	1.5	<0.8
03:25-03:30 น.	<0.8	7.1	6.7	<0.8	3.0
03:30-03:35 น.	1.4	5.0	2.7	<0.8	6.0
03:35-03:40 น.	1.4	4.5	1.8	<0.8	4.5
03:40-03:45 น.	<0.8	<0.8	6.7	4.8	4.3
03:45-03:50 น.	<0.8	7.4	<0.8	1.3	6.2
03:50-03:55 น.	<0.8	4.5	<0.8	1.9	2.5
03:55-04:00 น.	<0.8	7.4	<0.8	3.0	4.0
04:00-04:05 น.	<0.8	4.3	<0.8	4.7	4.3
04:05-04:10 น.	7.3	1.0	4.1	3.8	7.4
04:10-04:15 น.	<0.8	2.9	<0.8	2.2	3.6
04:15-04:20 น.	<0.8	<0.8	4.4	<0.8	6.4
04:20-04:25 น.	<0.8	1.3	5.2	<0.8	7.5
04:25-04:30 น.	<0.8	1.3	5.4	0.8	1.0
04:30-04:35 น.	<0.8	1.1	<0.8	4.4	<0.8
04:35-04:40 น.	6.9	1.1	6.0	<0.8	4.9
04:40-04:45 น.	7.9	<0.8	4.0	6.8	5.8
04:45-04:50 น.	5.8	<0.8	6.7	3.0	5.7
04:50-04:55 น.	4.4	<0.8	3.7	3.0	1.7
04:55-05:00 น.	<0.8	<0.8	7.3	3.5	<0.8
05:00-05:05 น.	4.6	4.4	<0.8	4.3	1.2
05:05-05:10 น.	5.9	<0.8	5.4	4.5	5.4
05:10-05:15 น.	<0.8	6.9	4.5	3.8	<0.8
05:15-05:20 น.	5.8	<0.8	7.3	5.7	2.1
05:20-05:25 น.	3.1	<0.8	3.4	<0.8	1.8
05:25-05:30 น.	5.1	3.2	1.5	<0.8	2.1
05:30-05:35 น.	1.3	0.9	3.4	<0.8	2.8

ตารางที่ 3-6 (ต่อ) ผลการติดตามตรวจสอบระดับเสียงรบกวน วัดหนองแฟบ

เวลา	ผลการติดตามตรวจสอบ[1/]				
	24-25 เม.ย. 68	25-26 เม.ย. 68	26-27 เม.ย. 68	27-28 เม.ย. 68	28-29 เม.ย. 68
05:35-05:40 น.	2.9	<0.8	4.4	2.4	3.8
05:40-05:45 น.	3.4	<0.8	7.8	<0.8	3.8
05:45-05:50 น.	7.6	<0.8	<0.8	<0.8	0.9
05:50-05:55 น.	4.4	2.4	3.6	2.0	0.9
05:55-06:00 น.	4.4	5.4	<0.8	3.4	<0.8
ช่วงเวลากลางวัน					
06:00-07:00 น.	5.6	6.4	7.0	3.8	2.8
มาตรฐาน[2/]	**≤10**				
หน่วย	**เดซิเบลเอ**				

หมายเหตุ: [1/] คำนวณระดับการรบกวนตามที่กำหนดไว้ในประกาศคณะกรรมการควบคุมมลพิษ เรื่อง วิธีการตรวจวัดระดับเสียงพื้นฐาน ระดับเสียงขณะไม่มีการรบกวน การตรวจวัดและคำนวณระดับเสียงขณะมีการรบกวน การคำนวณค่าระดับการรบกวน และแบบบันทึกการตรวจวัดเสียงรบกวน พ.ศ. 2565 ประกาศในราชกิจจานุเบกษา เล่ม 139 ตอนพิเศษ 266 ง วันที่ 11 พฤศจิกายน พ.ศ. 2565

[2/] ประกาศคณะกรรมการสิ่งแวดล้อมแห่งชาติ ฉบับที่ 29 (พ.ศ. 2550) เรื่อง ค่าระดับเสียงรบกวน ประกาศในราชกิจจานุเบกษา เล่ม 127 ตอนพิเศษ 98 ง วันที่ 16 สิงหาคม พ.ศ. 2550

ผู้ติดตามตรวจสอบ : นายธนัท เลิศประเสริฐ **เลขทะเบียนผู้วิเคราะห์** : ว-145-จ-0046
ชื่อผู้ตรวจสอบ/ควบคุม : นายศิลา บรรจงใจรักษ์ **เลขทะเบียนผู้วิเคราะห์** : ว-145-ค-0014
ชื่อบริษัทผู้ตรวจวัดและวิเคราะห์ตัวอย่าง : บริษัท ยูไนเต็ด แอนนาลิสต์ แอนด์ เอ็นจิเนียริ่ง คอนซัลแตนท์ จำกัด
เบอร์โทรศัพท์ : 0-2763-2828

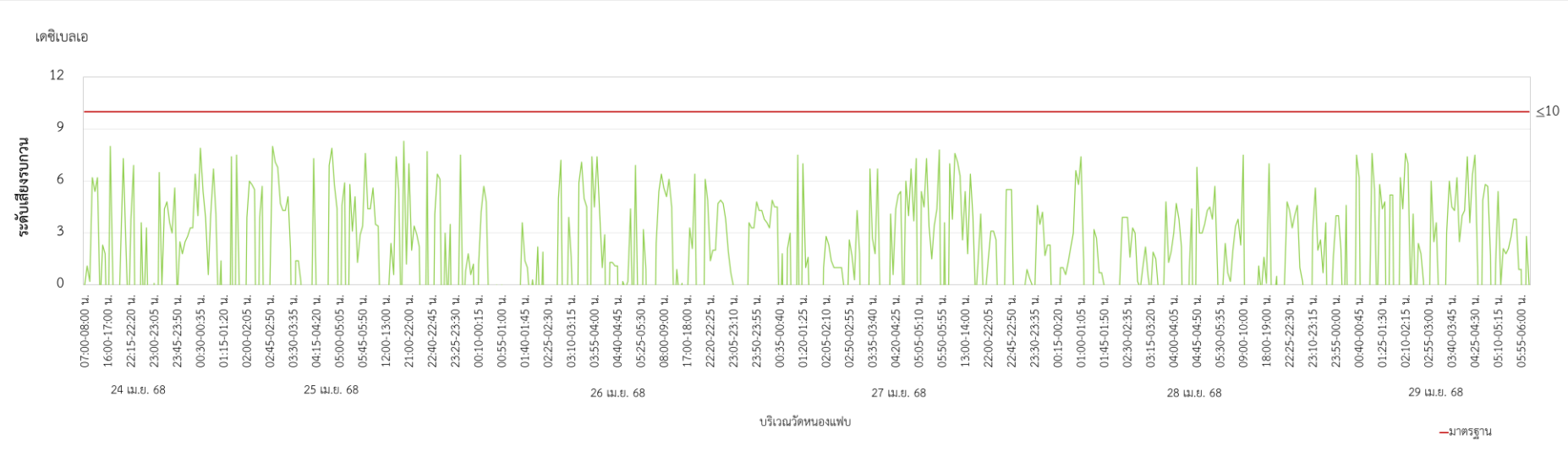

รูปที่ 3-5 ผลการติดตามตรวจสอบระดับเสียงรบกวน บริเวณวัดหนองแฟบ

3.1.5 สรุปผลการติดตามตรวจสอบระดับเสียง

ผลการติดตามตรวจสอบระดับเสียงเฉลี่ย 8 ชั่วโมง บริเวณภายในพื้นที่โครงการ ระหว่างวันที่ 24-29 เมษายน พ.ศ. 2568 พบว่ามีค่าอยู่ในมาตรฐานตามประกาศกรมสวัสดิการและคุ้มครองแรงงาน เรื่อง มาตรฐานระดับเสียงที่ยอมให้ลูกจ้างได้รับเฉลี่ยตลอดระยะเวลาการทำงานในแต่ละวัน และผลการติดตามตรวจสอบระดับเสียงในชุมชน บริเวณวัดหนองแฟบ ระหว่างวันที่ 24-29 เมษายน พ.ศ. 2568 พบว่าดัชนีระดับเสียงเฉลี่ย 24 ชั่วโมง และระดับเสียงสูงสุด มีค่าอยู่ในเกณฑ์มาตรฐานตามประกาศคณะกรรมการสิ่งแวดล้อมแห่งชาติฉบับที่ 15 (พ.ศ. 2540) เรื่อง กำหนดมาตรฐานระดับเสียงโดยทั่วไป สำหรับระดับเสียงเปอร์เซ็นต์ไทล์ที่ 90 และระดับเสียงเฉลี่ยในเวลากลางวันและกลางคืน ยังไม่มีค่ามาตรฐานกำหนด

สำหรับผลการติดตามตรวจสอบระดับเสียงรบกวน บริเวณวัดหนองแฟบ ระหว่างวันที่ 24-29 เมษายน พ.ศ. 2568 พบว่ามีค่าอยู่ในมาตรฐานระดับเสียงรบกวน ตามประกาศคณะกรรมการสิ่งแวดล้อมแห่งชาติ ฉบับที่ 29 (พ.ศ. 2550) เรื่อง ค่าระดับเสียงรบกวน

3.1.6 เปรียบเทียบการติดตามตรวจสอบระดับเสียง

จากการเปรียบเทียบผลการติดตามตรวจสอบระดับเสียงโดยทั่วไป จำนวน 2 สถานี คือ บริเวณพื้นที่โครงการและบริเวณวัดหนองแฟบ ระหว่างวันที่ 24-29 เมษายน พ.ศ. 2568 กับการตรวจสอบครั้งที่ผ่านมาตั้งแต่ปี พ.ศ. 2565 พบว่าค่าสูงสุดของระดับเสียงเฉลี่ย 8 ชั่วโมง บริเวณพื้นที่โครงการ มีค่าใกล้เคียงกับผลการตรวจวัดที่ผ่านมา สำหรับระดับเสียงเฉลี่ย 24 ชั่วโมง ระดับเสียงสูงสุด ระดับเสียงเฉลี่ยกลางวันและกลางคืน และระดับเสียงเปอร์เซ็นต์ไทล์ที่ 90 บริเวณวัดหนองแฟบ ในเดือนเมษายน พ.ศ. 2568 พบว่ามีแนวโน้มเพิ่มขึ้นจากผลการตรวจวัดที่ผ่านมา เช่นเดียวกับระดับเสียงรบกวน อย่างไรก็ตาม ผลการตรวจวัดทั้งหมดมีค่าอยู่ในมาตรฐานฯ แสดงรายละเอียดดังตารางที่ 3-7 ถึงตารางที่ 3-8 และรูปที่ 3-6 ถึงรูปที่ 3-11

ตารางที่ 3-7 เปรียบเทียบผลการติดตามตรวจสอบระดับเสียงเฉลี่ย 8 ชั่วโมง บริเวณพื้นที่โครงการ ระหว่างปี พ.ศ. 2565-2568

จุดติดตามตรวจสอบ	วันที่ติดตามตรวจสอบ	ผลการติดตามตรวจสอบ
บริเวณด้านหน้าพื้นที่ก่อสร้างโครงการ	19-24 เม.ย. 65	55.8-59.1
	1-6 ต.ค. 65	54.5-58.4
บริเวณพื้นที่โครงการ	20-25 เม.ย. 66	46.0-58.6
	18-23 ต.ค. 66	49.6-58.5
	24-29 เม.ย. 67	46.9-62.7
	18-23 ต.ค. 67	45.6-61.4
	24-29 เม.ย. 68	49.6-60.8
มาตรฐาน[1/]		**≤85**
หน่วย		**เดซิเบลเอ**

หมายเหตุ: [1/] ประกาศกรมสวัสดิการและคุ้มครองแรงงาน เรื่อง มาตรฐานระดับเสียงที่ยอมให้ลูกจ้างได้รับเฉลี่ยตลอดระยะเวลาการทำงานในแต่ละวัน ประกาศในราชกิจจานุเบกษา เล่ม 135 ตอนพิเศษ 19 ง วันที่ 26 มกราคม พ.ศ. 2561

ตารางที่ 3-8 เปรียบเทียบผลการติดตามตรวจสอบระดับเสียงโดยทั่วไป บริเวณวัดหนองแฟบ ระหว่างปี พ.ศ. 2565-2568

จุดติดตามตรวจสอบ	วันที่ติดตามตรวจสอบ	ผลการติดตามตรวจสอบ				
		$L_{Aeq\ 24\ hours}$	L_{Amax}	L_{Adn}	L_{A90}	ระดับเสียงรบกวน
บริเวณวัดหนองแฟบ	19-24 เม.ย. 65	51.3-52.7	52.2-85.9	55.6-58.1	43.6-53.8	ไม่มีนัยสำคัญ-8.9
	1-6 ต.ค. 65	51.2-52.8	52.3-85.6	55-8-58.3	43.2-54.3	ไม่มีนัยสำคัญ-8.9
	20-25 เม.ย. 66	48.0-50.7	50.1-85.9	52.4-56.5	41.1-51.7	<0.8-8.6
	18-23 ต.ค. 66	54.5-57.2	54.5-91.5	59.7-61.6	47.4-56.8	<0.8-7.7
	24-29 เม.ย. 67	52.7-53.8	56.3-90.9	56.8-58.1	46.2-53.1	<0.8-8.6
	18-23 ต.ค. 67	53.1-57.2	57.6-97.6	58.7-65.5	46.8-62.4	<0.8-7.7
	24-29 เม.ย. 68	52.6-62.2	51.9-92.5	59.3-69.7	36.0-67.2	<0.8-8.0
มาตรฐาน		**≤70 [1/]**	**≤115 [1/]**	-	-	**≤10 [2/]**
หน่วย		**เดซิเบลเอ**				

หมายเหตุ: [1/] ประกาศคณะกรรมการสิ่งแวดล้อมแห่งชาติ ฉบับที่ 15 (พ.ศ. 2540) เรื่อง กำหนดมาตรฐานระดับเสียงโดยทั่วไป ประกาศในราชกิจจานุเบกษา เล่ม 114 ตอนที่ 27 ง วันที่ 3 เมษายน พ.ศ. 2540

[2/] ประกาศคณะกรรมการสิ่งแวดล้อมแห่งชาติ ฉบับที่ 29 (พ.ศ. 2550) เรื่อง ค่าระดับเสียงรบกวน ประกาศในราชกิจจานุเบกษา เล่ม 127 ตอนพิเศษ 98 ง วันที่ 16 สิงหาคม พ.ศ. 2550

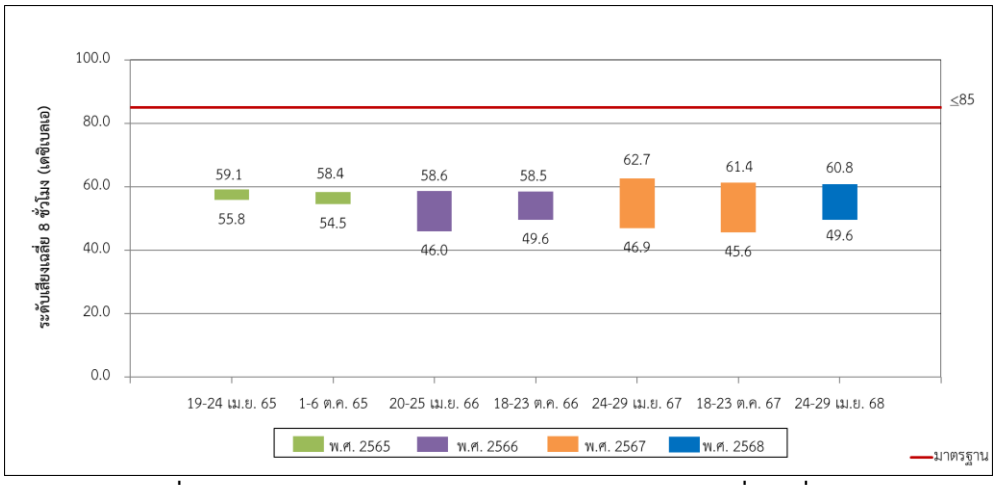

รูปที่ 3-6 เปรียบเทียบผลการติดตามตรวจสอบระดับเสียงเฉลี่ย 8 ชั่วโมง
บริเวณพื้นที่โครงการ ระหว่างปี พ.ศ. 2565-2568

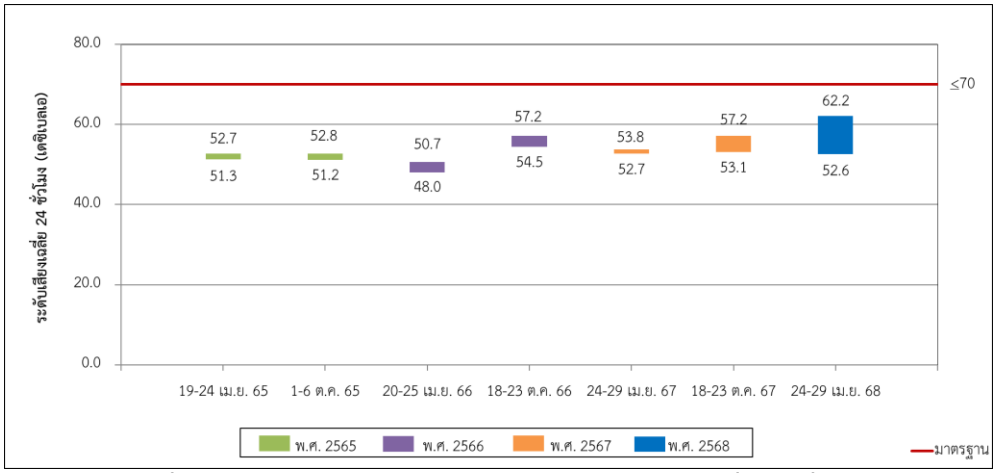

รูปที่ 3-7 เปรียบเทียบผลการติดตามตรวจสอบระดับเสียงเฉลี่ย 24 ชั่วโมง
บริเวณวัดหนองแฟบ ระหว่างปี พ.ศ. 2565-2568

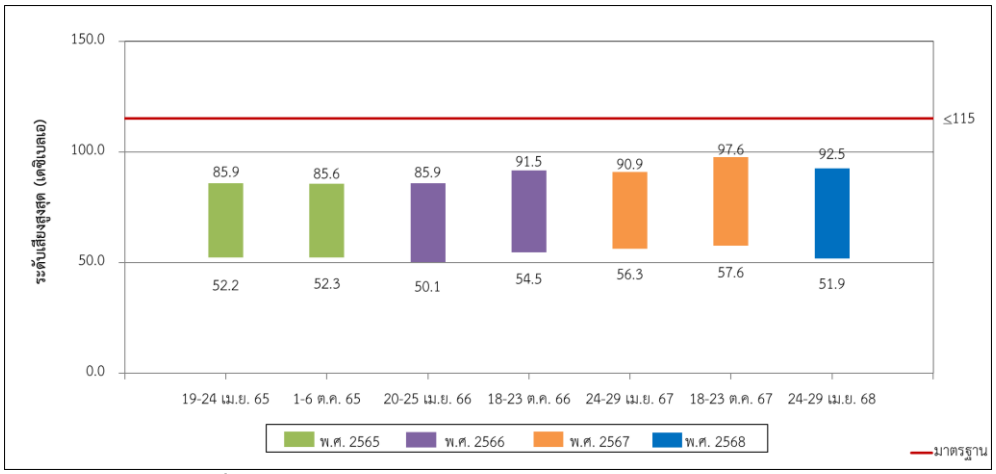

รูปที่ 3-8 เปรียบเทียบผลการติดตามตรวจสอบระดับเสียงสูงสุด
บริเวณวัดหนองแฟบ ระหว่างปี พ.ศ. 2565-2568

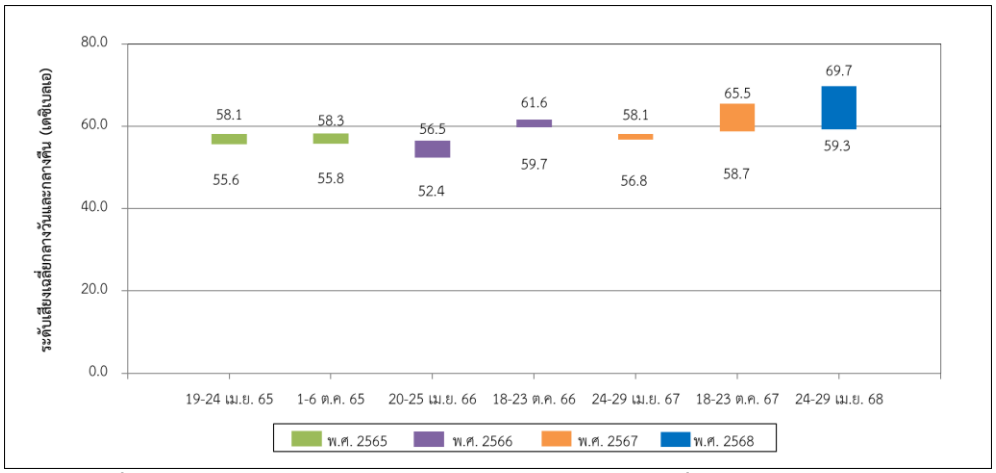

รูปที่ 3-9 เปรียบเทียบผลการติดตามตรวจสอบระดับเสียงเฉลี่ยกลางวันและกลางคืน บริเวณวัดหนองแฟบ ระหว่างปี พ.ศ. 2565-2568

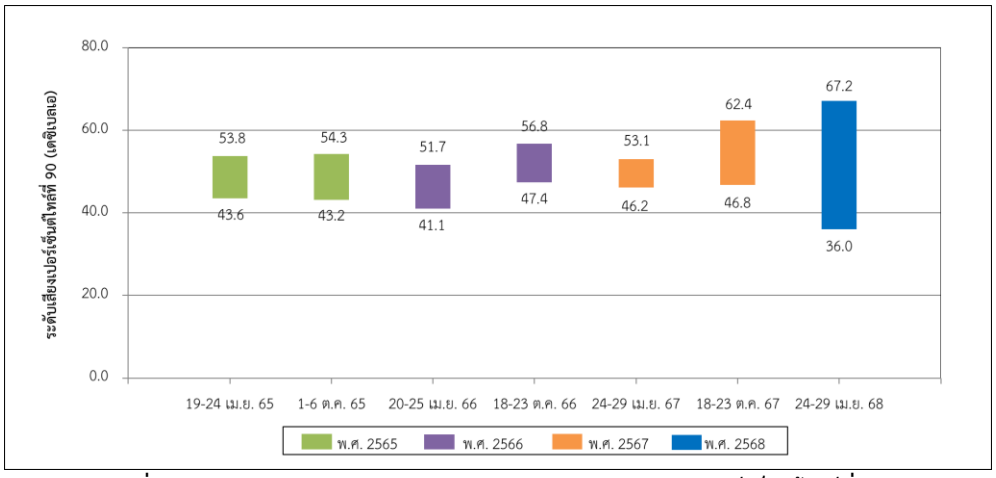

รูปที่ 3-10 เปรียบเทียบผลการติดตามตรวจสอบระดับเสียงเปอร์เซ็นต์ไทล์ที่ 90 บริเวณวัดหนองแฟบ ระหว่างปี พ.ศ. 2565-2568

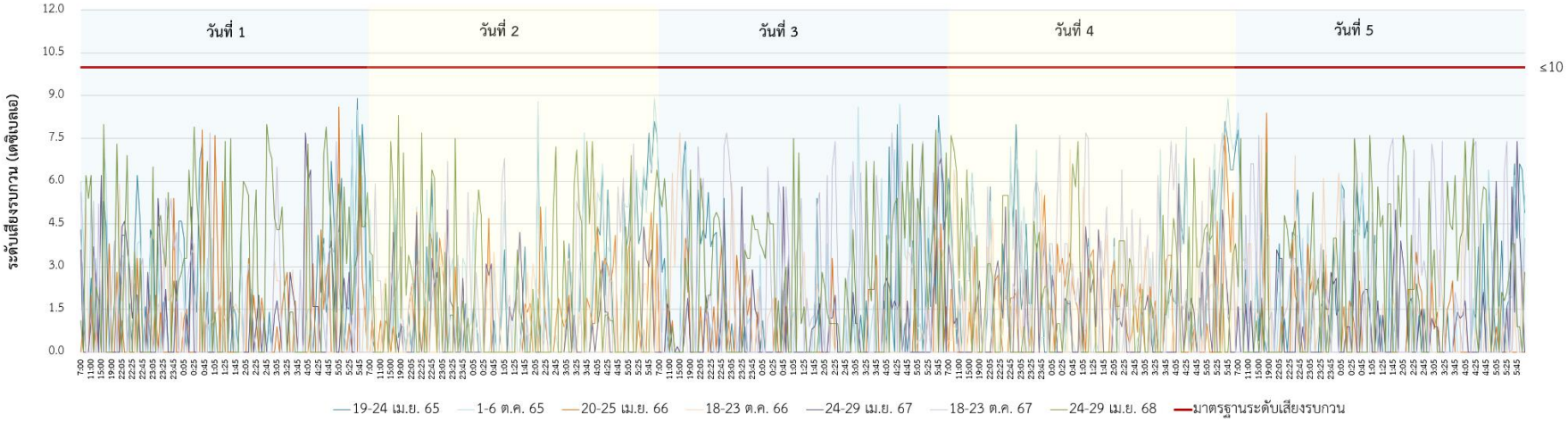

รูปที่ 3-11 เปรียบเทียบผลการติดตามตรวจสอบระดับเสียงรบกวน
บริเวณวัดหนองแฟบ ระหว่างปี พ.ศ. 2565-2568

3.2 การติดตามตรวจสอบคุณภาพน้ำทะเลชายฝั่ง

การติดตามตรวจสอบคุณภาพน้ำทะเล ในระยะดำเนินการ ได้ดำเนินการติดตามตรวจสอบคุณภาพน้ำทะเลและคุณภาพน้ำทิ้ง ตามมาตรการที่กำหนดไว้ในรายงานการประเมินผลกระทบสิ่งแวดล้อม โดยมีรายละเอียดการดำเนินงานดังนี้

3.2.1 แผนการดำเนินงาน

การติดตามตรวจสอบคุณภาพน้ำทะเล คุณภาพน้ำทิ้งภายหลังจากการบำบัดจากระบบบำบัดน้ำเสียแบบชีวภาพและคุณภาพน้ำทิ้งภายหลังการบำบัดจาก Oil Separator System ดำเนินการทุกเดือน โดยมีรายละเอียดแผนการติดตามตรวจสอบแสดงในตารางที่ 3-9

ตารางที่ 3-9 แผนการติดตามตรวจสอบคุณภาพน้ำทะเลชายฝั่ง

คุณภาพสิ่งแวดล้อม	ดัชนี	สถานีติดตามตรวจสอบ	วันที่ติดตามตรวจสอบ
คุณภาพน้ำทะเล	**คุณภาพน้ำทะเล** - ความลึก - อุณหภูมิ - ความเค็ม - ความโปร่งใส - ความขุ่น - ความเป็นกรดและด่าง - ออกซิเจนละลาย - สารแขวนลอย - น้ำมันและไขมันบนผิวน้ำ - คลอรีนคงเหลือ - สารละลายทั้งหมด - แบคทีเรียกลุ่มฟีคอล-โคลิฟอร์ม - แบคทีเรียกลุ่มโคลิฟอร์มทั้งหมด	1. ตำแหน่งห่างจากปลายท่อสูบน้ำเข้า (Intake) 100 ม. 2. ตำแหน่งห่างจากปลายท่อปล่อยน้ำออก (Outfall) 100 ม. 3. ตำแหน่ง 500 ม. ทางทิศตะวันออกของบริเวณก่อสร้างท่าเทียบเรือ 4. ตำแหน่ง 500 ม. ทางทิศตะวันตกของบริเวณก่อสร้างท่าเทียบเรือ 5. ตำแหน่งบริเวณหินโขง 6. สถานีอ้างอิงตำแหน่งห่างจากบริเวณพื้นที่โครงการ 5 กม.	18 เมษายน พ.ศ. 2568
	คุณภาพน้ำทิ้งภายหลังจากการบำบัดจากระบบบำบัดน้ำเสียแบบชีวภาพ - อุณหภูมิ - ความเป็นกรดและด่าง - บีโอดี - สารแขวนลอย - ไนโตรเจนในรูปทีเคเอ็น - น้ำมันและไขมัน - แบคทีเรียกลุ่มฟีคอลโคลิฟอร์ม - แบคทีเรียกลุ่มโคลิฟอร์มทั้งหมด	ถังพักน้ำทิ้งภายหลังการบำบัดจากระบบบำบัดน้ำเสียจากอาคารสำนักงานของโครงการ	7 มกราคม พ.ศ 2568 4 กุมภาพันธ์ พ.ศ. 2568 4 มีนาคม พ.ศ. 2568 1 เมษายน พ.ศ. 2568 6 พฤษภาคม พ.ศ. 2568 4 มิถุนายน พ.ศ. 2568
	คุณภาพน้ำทิ้งภายหลังการบำบัดจาก Oil Separator System - สารแขวนลอย - น้ำมันและไขมัน	บ่อพักน้ำทิ้งภายหลังการบำบัดจากระบบแยกน้ำ-น้ำมันของโครงการ	14 มกราคม พ.ศ 2568 11 กุมภาพันธ์ พ.ศ. 2568 11 มีนาคม พ.ศ. 2568 8 เมษายน พ.ศ. 2568 27 พฤษภาคม พ.ศ. 2568 17 มิถุนายน พ.ศ. 2568

3.2.2 แผนผังสถานีติดตามตรวจสอบคุณภาพน้ำทะเล

แผนผังสถานีติดตามตรวจสอบคุณภาพน้ำทะเล คุณภาพน้ำทิ้งภายหลังจากการบำบัดจากระบบบำบัดน้ำเสียแบบชีวภาพ และคุณภาพน้ำทิ้งภายหลังการบำบัดจาก Oil Separator System ของโครงการก่อสร้างท่าเทียบเรือและสถานีรับ-จ่ายก๊าซธรรมชาติเหลว หนองแฟบ ระยะดำเนินการ แสดงดังรูปที่ 3-12 และรูปที่ 3-13

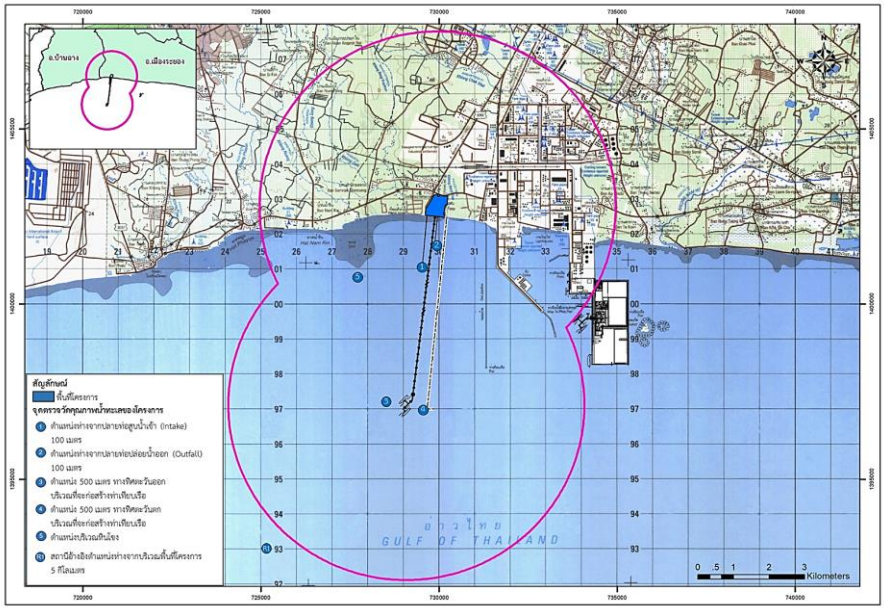

รูปที่ 3-12 สถานีติดตามตรวจสอบคุณภาพน้ำทะเลชายฝั่ง

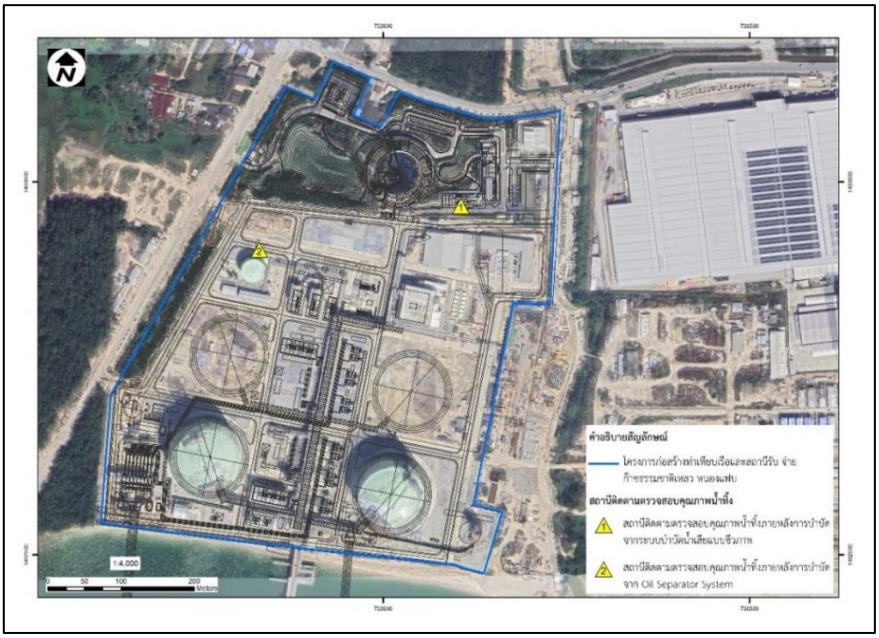

รูปที่ 3-13 สถานีติดตามตรวจสอบคุณภาพน้ำทิ้ง

3.2.3 วิธีการติดตามตรวจสอบคุณภาพน้ำทะเลชายฝั่ง

1) การติดตามตรวจสอบคุณภาพน้ำทะเล

ได้ดำเนินการตามประกาศคณะกรรมการสิ่งแวดล้อมแห่งชาติ เรื่อง กำหนดมาตรฐานคุณภาพน้ำทะเล (พ.ศ. 2564) และตามเอกสารอ้างอิง Grasshoff, *et al.* (1999) และ Strickland and Parson (1972) และวิธีการรักษาตัวอย่างน้ำทะเล ดำเนินการตามวิธีที่กำหนดในมาตรฐานคุณภาพน้ำทะเล ตามประกาศคณะกรรมการสิ่งแวดล้อมแห่งชาติ และ Standard Methods for the Examination of Water and Wastewater, 24th Edition, 2023 ซึ่ง APHA, AWWA and WEF กำหนด และ Method of Seawater Analysis, Grasshof, 1999, Chapter 12 โดยรายละเอียดภาชนะบรรจุ การรักษาสภาพตัวอย่างน้ำทะเล และวิธีการวิเคราะห์ตัวอย่างน้ำทะเล ดังแสดงในตารางที่ 3-10 และรูปที่ 3-14

ตารางที่ 3-10 ภาชนะบรรจุ วิธีการรักษาสภาพตัวอย่าง และวิธีการวิเคราะห์คุณภาพน้ำทะเล

ดัชนี	ภาชนะบรรจุ		วิธีรักษาสภาพตัวอย่าง	วิธีวิเคราะห์
	ประเภท	ขนาด		
ความลึก	-	-	ตรวจวัดในภาคสนาม	Depth Gauge
ความเป็นกรดและด่าง	-	-	ตรวจวัดในภาคสนาม	Electrometric Method at site (SM: Part 4500-H^+ and 1060 B)
อุณหภูมิ	-	-	ตรวจวัดในภาคสนาม	Thermometer at site (SM: Part 2550 B)
ความโปร่งใส	-	-	ตรวจวัดในภาคสนาม	Secchi Disc
ความเค็ม	-	-	ตรวจวัดในภาคสนาม	Electrical Conductivity Method at site (SM: Part 2520 B)
ออกซิเจนละลาย	-	-	ตรวจวัดในภาคสนาม	Membrane Electrode Method at site (SM: Part 4500-O G)
ความขุ่น	P	500 มล.	แช่เย็น [1/]	Nephelometric Method (SM: Part 2130 B)
น้ำมันและไขมันบนผิวน้ำ	-	-	ตรวจวัดในภาคสนาม	Observation Method
คลอรีนคงเหลือ	P	1,000 มล.	แช่เย็น [1/]	DPD Colourimetric Method (SM: Part 4500-Cl G)
สารแขวนลอย	P	1,000 มล.	แช่เย็น [1/]	Gravimetric Method (SM: Part 2540 D)
สารละลายทั้งหมด	P	1,000 มล.	แช่เย็น[1/]	Total Dissolved Solids Dried at 180 ^{0}C (SM: Part 2540 C)
แบคทีเรียกลุ่มฟีคอล-โคลิฟอร์ม	G (Sterile)	500 มล.	เติม 10% $Na_2S_2O_3$ 0.1 mL ต่อตัวอย่างน้ำ 100 mL ใส่ถุงซิบปิดให้สนิท, แช่เย็น[2/]	Membrane Filtration Technique (SM: Part 9222 D)
แบคทีเรียกลุ่มโคลิฟอร์มทั้งหมด	G (Sterile)	500 มล.	เติม 10% $Na_2S_2O_3$ 0.1 mL ต่อตัวอย่างน้ำ 100 mL ใส่ถุงซิบปิดให้สนิท, แช่เย็น[2/]	Multiple Tube Fermentation Technique (SM: Part 9221 B)

หมายเหตุ : P หมายถึง Plastic (Polyethylene หรือ เทียบเท่า),, G หมายถึง Glass

[1/]แช่เย็นที่อุณหภูมิ > 0 ^{0}C, ≤ 6^{0}C (ให้เหนือกว่าจุดเหยือกแข็งของน้ำ) ด้วยน้ำแข็ง

[2/] แช่เย็นที่อุณหภูมิ > 0 ^{0}C, < 10^{0}C (ให้เหนือกว่าจุดเหยือกแข็งของน้ำ) ด้วยน้ำแข็ง



การตรวจวัดระดับความลึกของน้ำทะเล
ด้วย Depth Gauge



การวัดค่าความโปร่งใสด้วย Secchi Disc



การเก็บตัวอย่างน้ำทะเลด้วยเครื่องมือเก็บตัวอย่าง
แบบเทฟลอน



การปิดฉลากแสดงรายละเอียดตัวอย่าง

รูปที่ 3-14 การติดตามตรวจสอบคุณภาพน้ำทะเลชายฝั่ง

2) การติดตามตรวจสอบคุณภาพน้ำทิ้ง

การติดตามตรวจสอบคุณภาพน้ำทิ้งภายหลังจากการบำบัดจากระบบบำบัดน้ำเสียแบบชีวภาพ และคุณภาพน้ำทิ้งภายหลังการบำบัดจาก Oil Separator System ดำเนินการตามประกาศกระทรวงทรัพยากรธรรมชาติและสิ่งแวดล้อม เรื่อง กำหนดมาตรฐานควบคุมการระบายน้ำทิ้งจากโรงงานอุตสาหกรรม นิคมอุตสาหกรรม และเขตประกอบการอุตสาหกรรม และตามประกาศกระทรวงอุตสาหกรรม เรื่อง กำหนดมาตรฐานควบคุมการระบายน้ำทิ้งจากโรงงาน พ.ศ. 2560 และ Standard Methods for the Examination of Water and Wastewater, 24th Edition, 2023 by APHA, AWWA and WEF สำหรับรายละเอียดของวิธีการเก็บตัวอย่างน้ำทิ้ง วิธีการรักษาสภาพตัวอย่างน้ำทิ้ง ระยะเวลาในการรักษาสภาพตัวอย่าง และวิธีการตรวจวิเคราะห์ตัวอย่างน้ำทิ้ง ดังแสดงในตารางที่ 3-11 และรูปที่ 3-15

ตารางที่ 3-11 ภาชนะบรรจุ วิธีการรักษาสภาพตัวอย่าง และวิธีการวิเคราะห์คุณภาพน้ำทิ้ง

ดัชนี	ภาชนะบรรจุ		วิธีรักษาสภาพตัวอย่างน้ำ	วิธีวิเคราะห์
	ประเภท	ขนาด		
ความเป็นกรดและด่าง	-	-	ตรวจวัดในภาคสนาม	Electrometric Method at site (SM: Part 4500-H^+ and 1060 B)
อุณหภูมิ	-	-	ตรวจวัดในภาคสนาม	Thermometer at site (SM: Part 2550 B)
บีโอดี	P	1,000 มล.	แช่เย็น [1/]	Membrane Electrode Method (SM: Part 5210 B and 4500-O G)
สารแขวนลอย	P	1,000 มล.	แช่เย็น [1/]	Total Suspended Solids Dried at 103-105 ^{o}C (SM: Part 2540 D)
น้ำมันและไขมัน	G	1,000 มล.	เติม H_2SO_4 จน pH <2; แช่เย็น [1/]	Liquid-Liquid, Partition Gravimetric Method (SM: Part 5520 B)
ไนโตรเจนทั้งหมดในรูปทีเคเอ็น	G	500 มล.	เติม H_2SO_4 จน pH <2; แช่เย็น [1/]	In-House Method (UAE.TP.WAS.001) Kjeldahl Method (SM: Part 4500-Norg C)

หมายเหตุ [1/] แช่เย็นที่อุณหภูมิ >0, $\leq 6^{0}$C (ให้เหนือกว่าจุดเหยือกแข็งของน้ำ) ด้วยน้ำแข็ง
P หมายถึง โพลีเอทธีลีน หรือ เทียบเท่า, G หมายถึง แก้ว



ถังพักน้ำทิ้งภายหลังการบำบัดจากระบบบำบัดน้ำเสียจากอาคารสำนักงานของโครงการ



บ่อพักน้ำทิ้งภายหลังการบำบัดจากระบบแยกน้ำ-น้ำมันของโครงการ

รูปที่ 3-15 การเก็บตัวอย่างคุณภาพน้ำทิ้ง

3.2.4 ช่วงเวลาที่ตรวจวัด

การเก็บตัวอย่างน้ำทะเล สำหรับการวิเคราะห์ 13 ดัชนีคุณภาพน้ำทะเล วันที่ 18 เมษายน พ.ศ. 2568 ในบริเวณ 6 สถานีรอบพื้นที่โครงการ ดำเนินการเวลา 09:50-12:15 น. ในช่วงน้ำตาย โดยมีรายละเอียดดังตารางที่ 3-12

ตารางที่ 3-12 ช่วงเวลาที่ทำการเก็บตัวอย่างน้ำทะเลเพื่อวิเคราะห์หา 13 ดัชนีคุณภาพน้ำทะเล ในบริเวณ 6 สถานีรอบพื้นที่โครงการ

ดัชนีที่ตรวจสอบ	บริเวณที่ตรวจสอบ	ช่วงเวลาที่ทำการเก็บตัวอย่าง
คุณภาพน้ำทะเล 13 ดัชนี ดังแสดงในตารางที่ 3-9	สถานีที่ 1 : ตำแหน่งห่างจากปลายท่อสูบน้ำเข้า (Intake) 100 ม.	18 เมษายน พ.ศ. 2568 เวลา 09:50 น.
	สถานีที่ 2 : ตำแหน่งห่างจากปลายท่อปล่อยน้ำออก (Outfall) 100 ม.	18 เมษายน พ.ศ. 2568 เวลา 10:20 น.
	สถานีที่ 3 : ตำแหน่ง 500 ม. ทางทิศตะวันออกของบริเวณก่อสร้างท่าเทียบเรือ	18 เมษายน พ.ศ. 2568 เวลา 10:55 น.
	สถานีที่ 4 : ตำแหน่ง 500 ม. ทางทิศตะวันตกของบริเวณก่อสร้างท่าเทียบเรือ	18 เมษายน พ.ศ. 2568 เวลา 11:00 น.
	สถานีที่ 5 : ตำแหน่งบริเวณหินโขง	18 เมษายน พ.ศ. 2568 เวลา 12:15 น.
	สถานีที่ 6 : สถานีอ้างอิงตำแหน่งห่างจากบริเวณพื้นที่โครงการ 5 กม.	18 เมษายน พ.ศ. 2568 เวลา 11:25 น.

3.2.5 ผลการติดตามตรวจสอบคุณภาพน้ำทะเล

การติดตามตรวจสอบคุณภาพน้ำทะเลเพื่อวิเคราะห์คุณภาพน้ำทะเล 13 ดัชนี เมื่อนำผลการตรวจวิเคราะห์เปรียบเทียบกับมาตรฐานตามประกาศคณะกรรมการสิ่งแวดล้อมแห่งชาติ เรื่อง กำหนดมาตรฐานคุณภาพน้ำทะเล (พ.ศ. 2564) ประเภทที่ 5 โดยมีรายละเอียดผลการตรวจวิเคราะห์แสดงในตารางที่ 3-13 และรูปที่ 3-16 ถึงรูปที่ 3-27 ซึ่งสรุปได้ดังนี้

สถานีที่ 1 ตำแหน่งห่างจากปลายท่อสูบน้ำเข้า (Intake) 100 ม.

จากผลการตรวจวัดคุณภาพน้ำทะเล พบว่า ความเป็นกรดและด่างมีค่า 8.2 อุณหภูมิมีค่า 31.6 องศาเซลเซียส ความขุ่นมีค่า 1.3 เอ็นทียู ออกซิเจนละลายมีค่า 5.8 มิลลิกรัม/ลิตร สารละลายทั้งหมดมีค่า 37,160 มิลลิกรัม/ลิตร ความลึกของน้ำทะเล ณ จุดเก็บตัวอย่างเท่ากับ 4.5 เมตร ความโปร่งใสมีค่า 3.0 เมตร น้ำมันและไขมันบนผิวน้ำมองไม่เห็น ความเค็มมีค่า 33.4 ส่วนในพันส่วน สารแขวนลอยมีค่า 2.4 มิลลิกรัม/ลิตร คลอรีนคงเหลือมีค่าน้อยกว่า 0.01 มิลลิกรัม/ลิตร แบคทีเรียกลุ่มโคลิฟอร์มทั้งหมดมีค่าน้อยกว่า 1.8 เอ็มพีเอ็น/100 มิลลิลิตร และแบคทีเรียกลุ่มฟีคอลโคลิฟอร์มมีค่าน้อยกว่า 1 ซีเอฟยู/100 มิลลิลิตร

สถานีที่ 2 ตำแหน่งห่างจากปลายท่อปล่อยน้ำออก (Outfall) 100 ม.

จากผลการตรวจวัดคุณภาพน้ำทะเล พบว่า ความเป็นกรดและด่างมีค่า 8.2 อุณหภูมิมีค่า 31.5 องศาเซลเซียส ความขุ่นมีค่า 1.3 เอ็นทียู ออกซิเจนละลายมีค่า 5.6 มิลลิกรัม/ลิตร สารละลายทั้งหมดมีค่า 39,780 มิลลิกรัม/ลิตร ความลึกของน้ำทะเล ณ จุดเก็บตัวอย่างเท่ากับ 5.0 เมตร ความโปร่งใสมีค่า 3.5 เมตร น้ำมันและไขมันบนผิวน้ำมองไม่เห็น ความเค็มมีค่า 33.4 ส่วนในพันส่วน สารแขวนลอยมีค่า 2.2 มิลลิกรัม/ลิตร คลอรีนคงเหลือมีค่าน้อยกว่า 0.01 มิลลิกรัม/ลิตร

แบคทีเรียกลุ่มโคลิฟอร์มทั้งหมดมีค่าน้อยกว่า 1.8 เอ็มพีเอ็น/100 มิลลิลิตร และแบคทีเรียกลุ่มฟีคอลโคลิฟอร์มมีค่าน้อยกว่า 1 ซีเอฟยู/100 มิลลิลิตร

สถานีที่ 3 ตำแหน่ง 500 ม. ทางทิศตะวันออกของบริเวณก่อสร้างท่าเทียบเรือ

จากผลการตรวจวัดคุณภาพน้ำทะเล พบว่า ความเป็นกรดและด่างมีค่า 8.2 อุณหภูมิมีค่า 31.2 องศาเซลเซียส ความขุ่นมีค่า 1.0 เอ็นทียู ออกซิเจนละลายมีค่า 5.7 มิลลิกรัม/ลิตร สารละลายทั้งหมดมีค่า 38,870 มิลลิกรัม/ลิตร ความลึกของน้ำทะเล ณ จุดเก็บตัวอย่างเท่ากับ 16.3 เมตร ความโปร่งใสมีค่า 4.0 เมตร น้ำมันและไขมันบนผิวน้ำมองไม่เห็น ความเค็มมีค่า 33.1 ส่วนในพันส่วน สารแขวนลอยมีค่า 2.0 มิลลิกรัม/ลิตร คลอรีนคงเหลือมีค่าน้อยกว่า 0.01 มิลลิกรัม/ลิตร แบคทีเรียกลุ่มโคลิฟอร์มทั้งหมดมีค่าน้อยกว่า 1.8 เอ็มพีเอ็น/100 มิลลิลิตร และแบคทีเรียกลุ่มฟีคอลโคลิฟอร์มมีค่าน้อยกว่า 1 ซีเอฟยู/100 มิลลิลิตร

สถานีที่ 4 ตำแหน่ง 500 ม. ทางทิศตะวันตกของบริเวณก่อสร้างท่าเทียบเรือ

จากผลการตรวจวัดคุณภาพน้ำทะเล พบว่า ความเป็นกรดและด่างมีค่า 8.2 อุณหภูมิมีค่า 30.9 องศาเซลเซียส ความขุ่นมีค่า 1.0 เอ็นทียู ออกซิเจนละลายมีค่า 5.7 มิลลิกรัม/ลิตร สารละลายทั้งหมดมีค่า 37,850 มิลลิกรัม/ลิตร ความลึกของน้ำทะเล ณ จุดเก็บตัวอย่างเท่ากับ 15.0 เมตร ความโปร่งใสมีค่า 6.0 เมตร น้ำมันและไขมันบนผิวน้ำมองไม่เห็น ความเค็มมีค่า 32.9 ส่วนในพันส่วน สารแขวนลอยมีค่า 1.3 มิลลิกรัม/ลิตร คลอรีนคงเหลือมีค่าน้อยกว่า 0.01 มิลลิกรัม/ลิตร แบคทีเรียกลุ่มโคลิฟอร์มทั้งหมดมีค่าน้อยกว่า 1.8 เอ็มพีเอ็น/100 มิลลิลิตร และแบคทีเรียกลุ่มฟีคอลโคลิฟอร์มมีค่าน้อยกว่า 1 ซีเอฟยู/100 มิลลิลิตร

สถานีที่ 5 ตำแหน่งบริเวณหินโขง

จากผลการตรวจวัดคุณภาพน้ำทะเล พบว่า ความเป็นกรดและด่างมีค่า 8.2 อุณหภูมิมีค่า 32.2 องศาเซลเซียส ความขุ่นมีค่า 1.4 เอ็นทียู ออกซิเจนละลายมีค่า 6.0 มิลลิกรัม/ลิตร สารละลายทั้งหมดมีค่า 38,360 มิลลิกรัม/ลิตร ความลึกของน้ำทะเล ณ จุดเก็บตัวอย่างเท่ากับ 2.7 เมตร ความโปร่งใสมีค่า 2.7 เมตร น้ำมันและไขมันบนผิวน้ำมองไม่เห็น ความเค็มมีค่า 33.8 ส่วนในพันส่วน สารแขวนลอยมีค่าน้อยกว่า 1.0 มิลลิกรัม/ลิตร คลอรีนคงเหลือมีค่าน้อยกว่า 0.01 มิลลิกรัม/ลิตร แบคทีเรียกลุ่มโคลิฟอร์มทั้งหมดมีค่าน้อยกว่า 1.8 เอ็มพีเอ็น/100 มิลลิลิตร และแบคทีเรียกลุ่มฟีคอลโคลิฟอร์มมีค่าน้อยกว่า 1 ซีเอฟยู/100 มิลลิลิตร

สถานี R1 สถานีอ้างอิงตำแหน่งห่างจากบริเวณพื้นที่โครงการ 5 กม.

จากผลการตรวจวัดคุณภาพน้ำทะเล พบว่า ความเป็นกรดและด่างมีค่า 8.2 อุณหภูมิมีค่า 31.3 องศาเซลเซียส ความขุ่นมีค่า 0.9 เอ็นทียู ออกซิเจนละลายมีค่า 5.6 มิลลิกรัม/ลิตร สารละลายทั้งหมดมีค่า 35,060 มิลลิกรัม/ลิตร ความลึกของน้ำทะเล ณ จุดเก็บตัวอย่างเท่ากับ 12.0 เมตร ความโปร่งใสมีค่า 8.0 เมตร น้ำมันและไขมันบนผิวน้ำมองไม่เห็น ความเค็มมีค่า 33.1 ส่วนในพันส่วน สารแขวนลอยมีค่า 1.2 มิลลิกรัม/ลิตร คลอรีนคงเหลือมีค่าน้อยกว่า 0.01 มิลลิกรัม/ลิตร แบคทีเรียกลุ่มโคลิฟอร์มทั้งหมดมีค่าน้อยกว่า 1.8 เอ็มพีเอ็น/100 มิลลิลิตร และแบคทีเรียกลุ่มฟีคอลโคลิฟอร์มมีค่าน้อยกว่า 1 ซีเอฟยู/100 มิลลิลิตร

ตารางที่ 3-13 ผลการติดตามตรวจสอบคุณภาพน้ำทะเล

โครงการ โครงการก่อสร้างท่าเทียบเรือและสถานีรับ-จ่ายก๊าซธรรมชาติเหลว หนองแฟบ ระยะดำเนินการ **ของ** บริษัท พีทีที แอลเอ็นจี จำกัด

จัดทำรายงานโดย : บริษัท ยูไนเต็ด แอนนาลิสต์ แอนด์ เอ็นจิเนียริ่ง คอนซัลแตนท์ จำกัด

ช่วงเวลาตรวจวัด : วันที่ 18 เมษายน พ.ศ. 2568

สถานีที่ 1 ตำแหน่งห่างจากปลายท่อสูบน้ำเข้า (Intake) 100 ม. พิกัด 47P 729415 m E, 1401110 m N
สถานีที่ 2 ตำแหน่งห่างจากปลายท่อปล่อยน้ำออก (Outfall) 100 ม. พิกัด 47P 729999 m E, 1400907 m N
สถานีที่ 3 ตำแหน่ง 500 ม. ทางทิศตะวันออกของบริเวณก่อสร้างท่าเทียบเรือ พิกัด 47P 729246 m E, 1396898 m N
สถานีที่ 4 ตำแหน่ง 500 ม. ทางทิศตะวันตกของบริเวณก่อสร้างท่าเทียบเรือ พิกัด 47P 728270 m E, 1397076 m N
สถานีที่ 5 ตำแหน่งบริเวณหินโขง พิกัด 47P 727638 m E, 1400679 m N
สถานี R1 สถานีอ้างอิงตำแหน่งห่างจากบริเวณพื้นที่โครงการ 5 กม. พิกัด 47P 724505 m E, 1393200 m N

ดัชนี	หน่วย	ผลการติดตามตรวจสอบ						มาตรฐาน [1/]
		สถานีที่ 1	สถานีที่ 2	สถานีที่ 3	สถานีที่ 4	สถานีที่ 5	สถานี R1	
ความเป็นกรดและด่าง	-	8.2	8.2	8.2	8.2	8.2	8.2	7.0-8.5
อุณหภูมิ	องศาเซลเซียส	31.6	31.5	31.2	30.9	32.2	31.3	[2/]
ความขุ่น	เอ็นทียู	1.3	1.3	1.0	1.0	1.4	0.9	-
ออกซิเจนละลาย	มิลลิกรัม/ลิตร	5.8	5.6	5.7	5.7	6.0	5.6	ไม่น้อยกว่า 4
สารละลายทั้งหมด	มิลลิกรัม/ลิตร	37,160	39,780	38,780	37,580	38,360	35,060	-
ความลึก	เมตร	4.5	5.0	16.3	15.0	2.7	12.0	-
ความโปร่งใส	เมตร	3.0	3.5	4.0	6.0	2.7	8.0	[3/]
น้ำมันและไขมันบนผิวน้ำ	-	มองไม่เห็น	มองไม่เห็น	มองไม่เห็น	มองไม่เห็น	มองไม่เห็น	มองไม่เห็น	มองไม่เห็น
ความเค็ม	ส่วนในพันส่วน	33.4	33.4	33.1	32.9	33.8	33.1	[4/]
สารแขวนลอย	มิลลิกรัม/ลิตร	2.4	2.2	2.0	1.3	ND (<1.0)	1.2	[5/]
คลอรีนคงเหลือ	มิลลิกรัม/ลิตร	ND (<0.01)	ND (<0.01)	ND (<0.01)	ND (<0.01)	ND (<0.01)	ND (<0.01)	≤ 0.01
แบคทีเรียกลุ่มโคลิฟอร์มทั้งหมด	เอ็มพีเอ็น/100 มิลลิลิตร	<1.8	<1.8	<1.8	<1.8	<1.8	<1.8	≤ 1000
แบคทีเรียกลุ่มฟีคอลโคลิฟอร์ม	ซีเอฟยู/100 มิลลิลิตร	<1	<1	<1	<1	<1	<1	≤ 100

หมายเหตุ: [1/] ประกาศคณะกรรมการสิ่งแวดล้อมแห่งชาติ (พ.ศ. 2564) เรื่อง กำหนดมาตรฐานคุณภาพน้ำทะเล ประกาศในราชกิจจานุเบกษา เล่ม 138 ตอนพิเศษ 245ง ลงวันที่ 6 ตุลาคม พ.ศ. 2564 (ประเภทที่ 5)

[2/] เปลี่ยนแปลงเพิ่มขึ้นไม่เกิน 2°C จากสภาพธรรมชาติ โดยใช้อุณหภูมิที่สถานี R1 เป็นค่าอ้างอิงอุณหภูมิของสภาพธรรมชาติ

[3/] มีค่าลดลงจากสภาพธรรมชาติไม่เกินร้อยละ 10 จากค่าความโปร่งใสต่ำสุด

[4/] มีค่าเปลี่ยนแปลงไม่เกินร้อยละ 10 ของค่าความเค็มต่ำสุด

[5/] ค่าเฉลี่ย 1 วัน ให้วัดทุกชั่วโมง หรืออย่างน้อย 5 ครั้ง ที่ช่วงเวลาเท่า ๆ กัน, ค่าเฉลี่ย 1 เดือน ให้วัดทุกวันหรืออย่างน้อย 4 ครั้ง ที่ช่วงเวลาเท่า ๆ กัน ใน 1 เดือน ณ เวลาเดียวกัน และค่าเฉลี่ย 1 ปี ให้วัดทุกเดือน ณ วันที่และเวลาเดียวกัน
(ค่าที่นำมาใช้เป็นค่ามาตรฐานของโครงการ คือค่าเฉลี่ย 1 วัน จากการดำเนินการตรวจวัดทุกชั่วโมง ดำเนินการเมื่อวันที่ 4-6 มกราคม พ.ศ. 2562)
สถานีที่ 1: 17.8 มก./ล. สถานีที่ 2: 20.0 มก./ล. สถานีที่ 3: 5.7 มก./ล. สถานีที่ 4: 9.2 มก./ล. สถานีที่ 5: 18.8 มก./ล. สถานีที่ 6: 4.7 มก./ล.

ND: ตรวจไม่พบ (คลอรีนคงเหลือ <0.01 มก./ล.)

ผู้ติดตามตรวจสอบ :	นายอนุศาสตร์ สวยดี	**เลขทะเบียนผู้วิเคราะห์**	:	ว-145-ค-0029
ชื่อผู้ตรวจสอบ/ควบคุม :	นางสาวฉวีวรรณ บุญลา	**เลขทะเบียนผู้วิเคราะห์**	:	ว-145-ค-0008
ชื่อผู้วิเคราะห์ :	นางสาวจิศมณฑน์ งามคณะ			
ชื่อบริษัทผู้ตรวจวัดและวิเคราะห์ตัวอย่าง :	บริษัท ยูไนเต็ด แอนนาลิสต์ แอนด์ เอ็นจิเนียริ่ง คอนซัลแตนท์ จำกัด			
เบอร์โทรศัพท์ :	0-2763-2828			

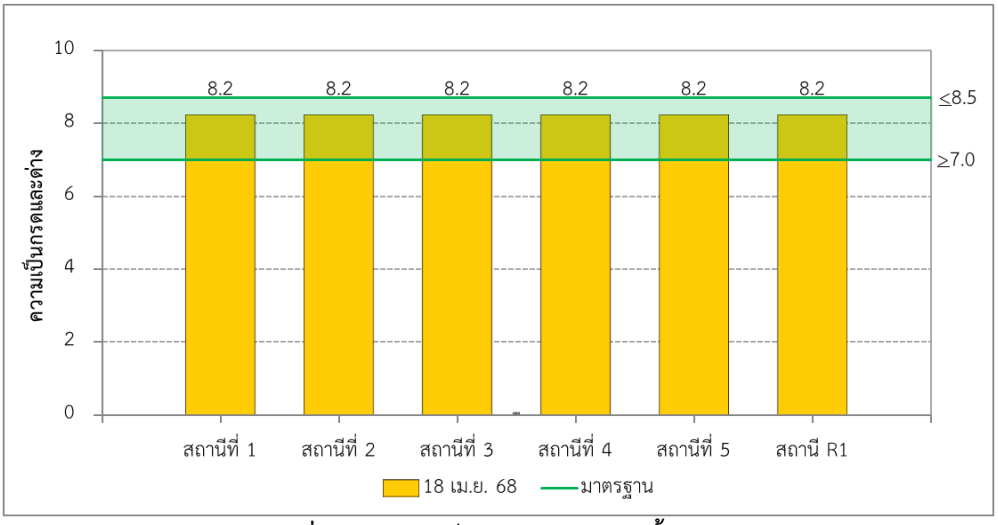

รูปที่ 3-16 ความเป็นกรดและด่างของน้ำทะเล

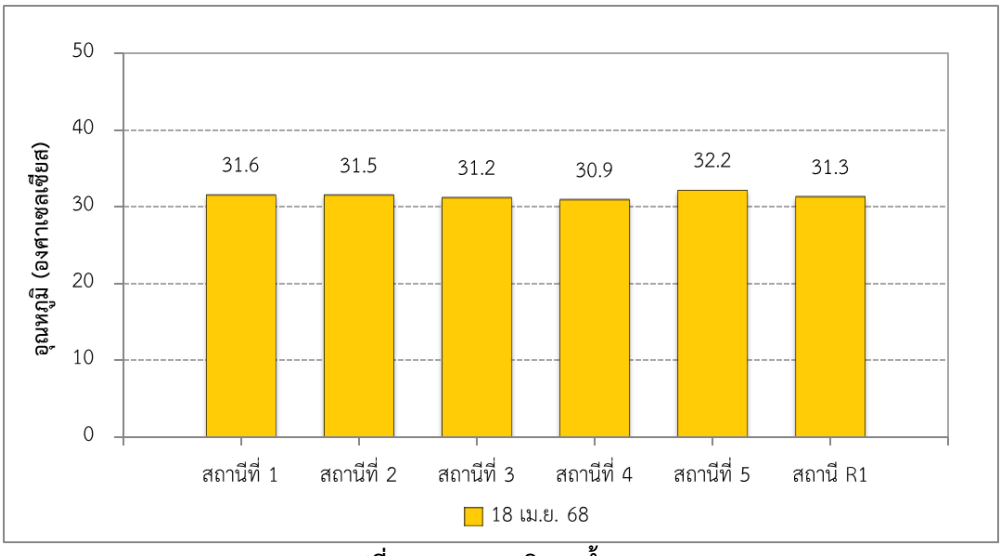

รูปที่ 3-17 อุณหภูมิของน้ำทะเล

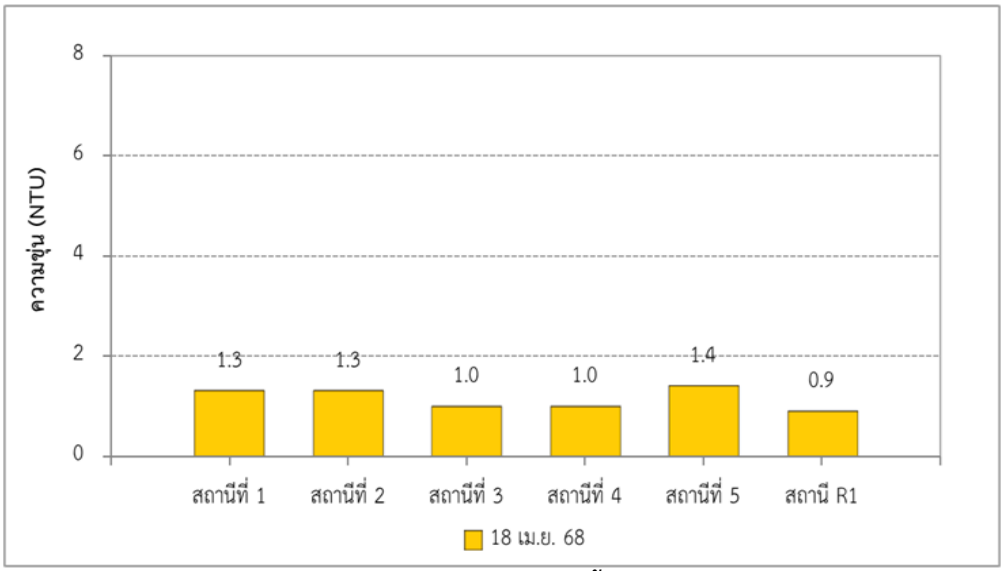

รูปที่ 3-18 ความขุ่นของน้ำทะเล

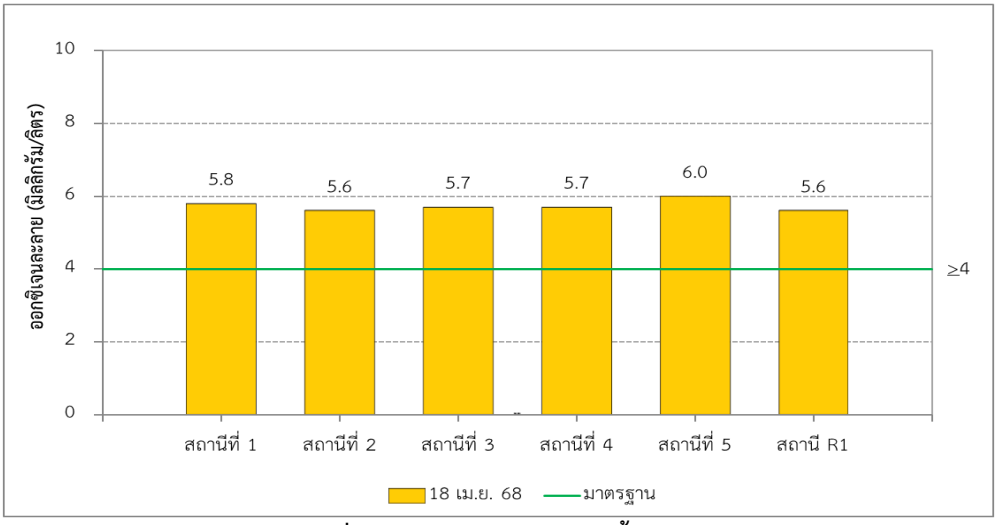

รูปที่ 3-19 ออกซิเจนละลายในน้ำทะเล

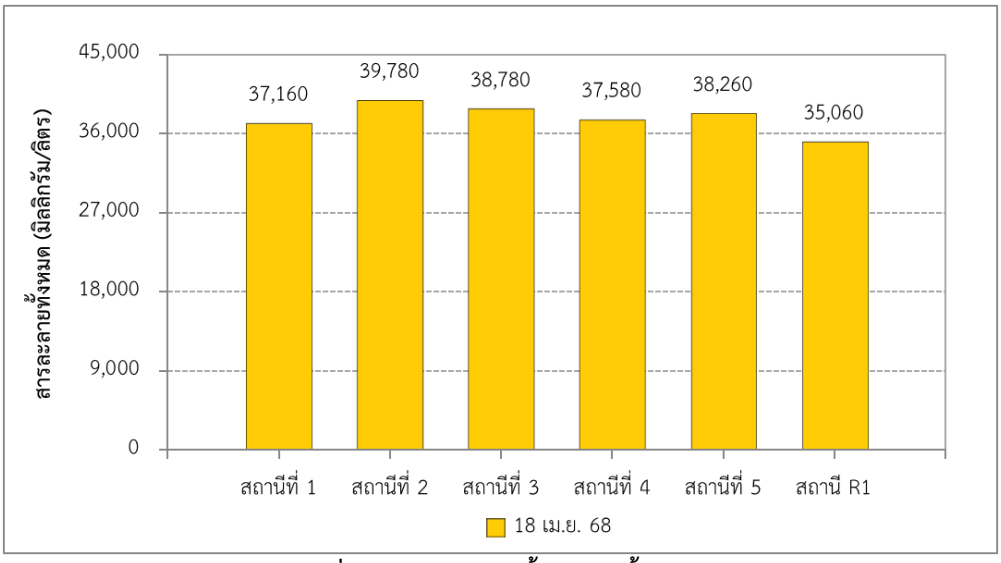

รูปที่ 3-20 สารละลายทั้งหมดในน้ำทะเล

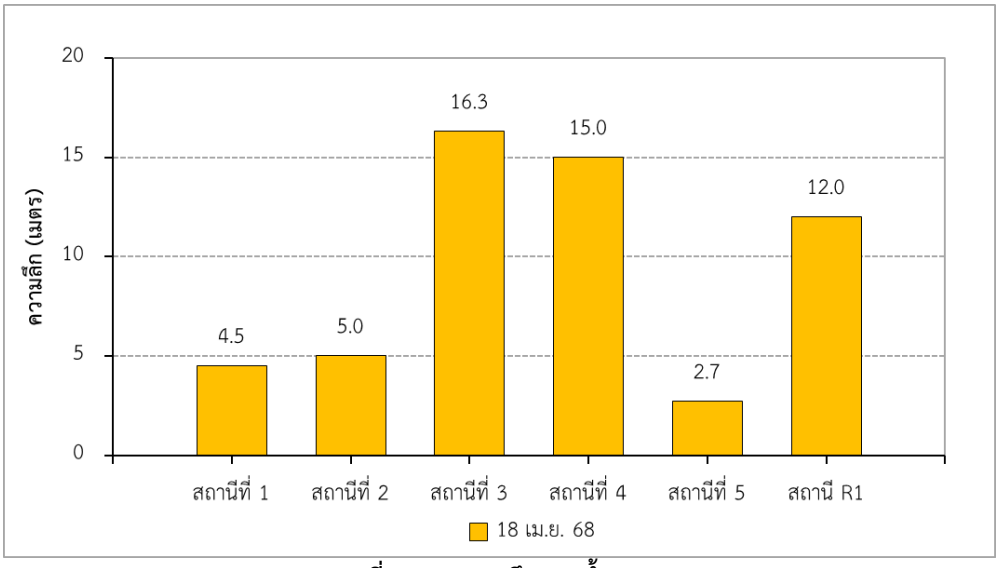

รูปที่ 3-21 ความลึกของน้ำทะเล

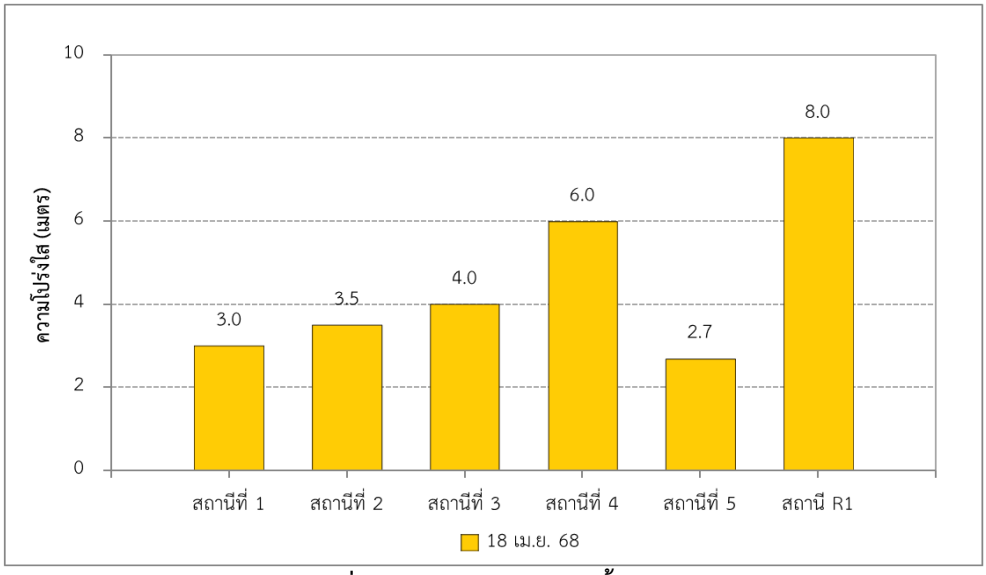

รูปที่ 3-22 ความโปร่งใสของน้ำทะเล

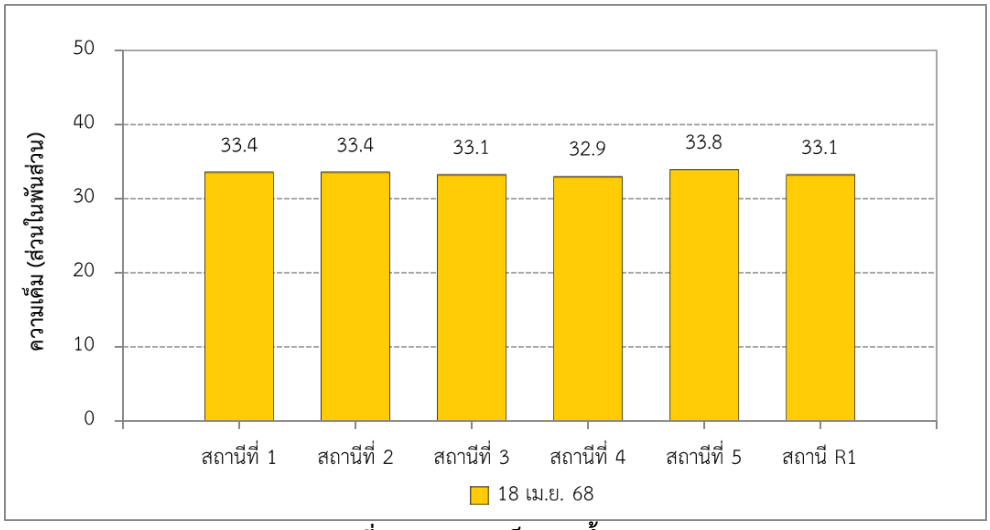

รูปที่ 3-23 ความเค็มของน้ำทะเล

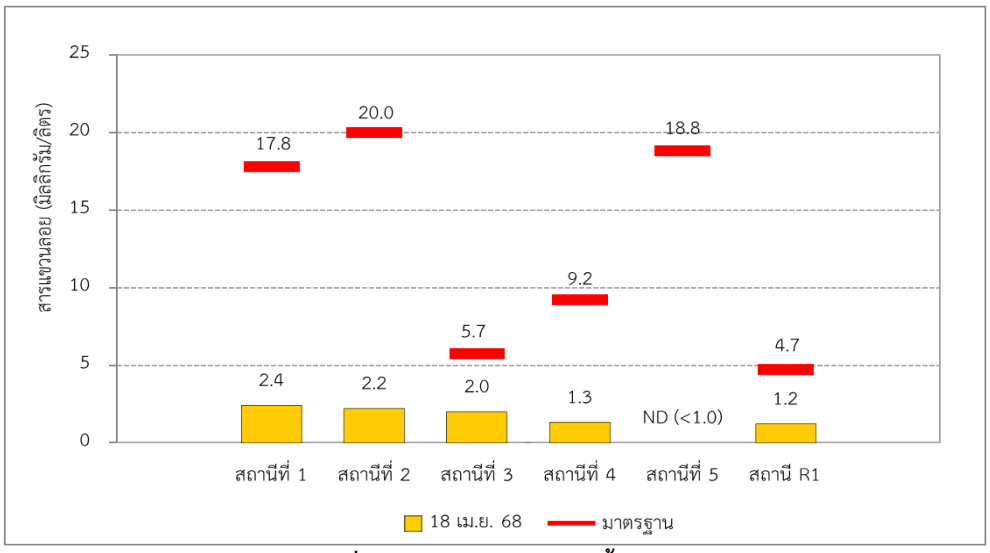

รูปที่ 3-24 สารแขวนลอยในน้ำทะเล

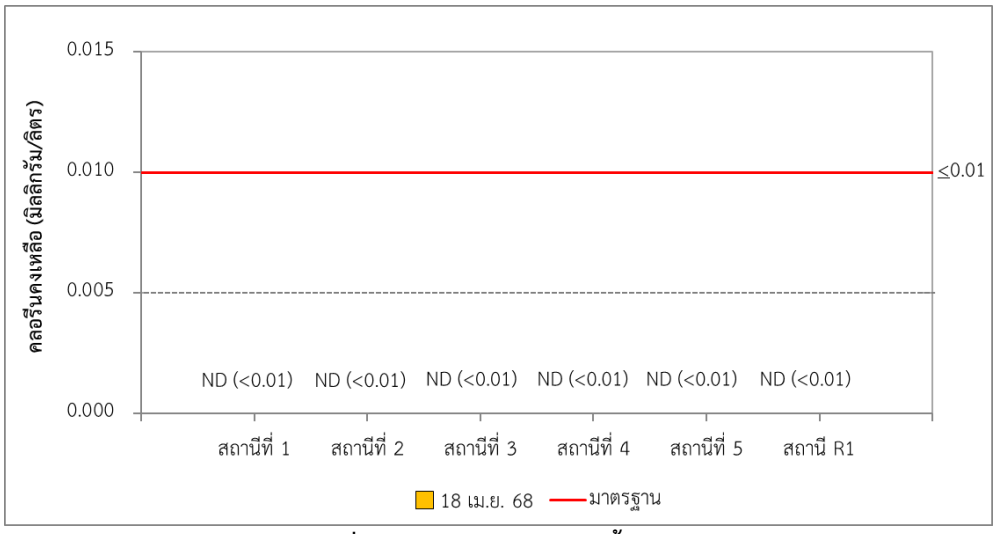

รูปที่ 3-25 คลอรีนคงเหลือในน้ำทะเล

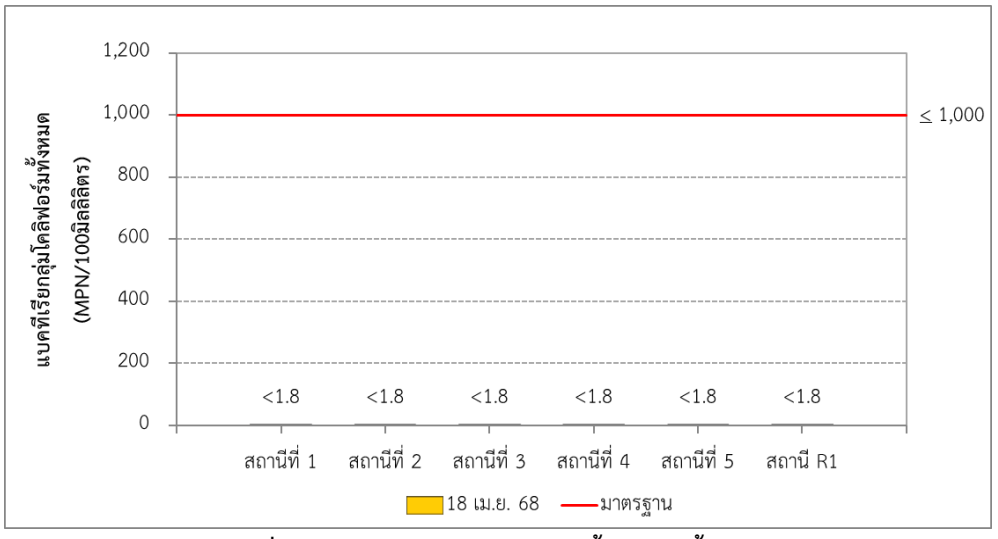

รูปที่ 3-26 แบคทีเรียกลุ่มโคลิฟอร์มทั้งหมดในน้ำทะเล

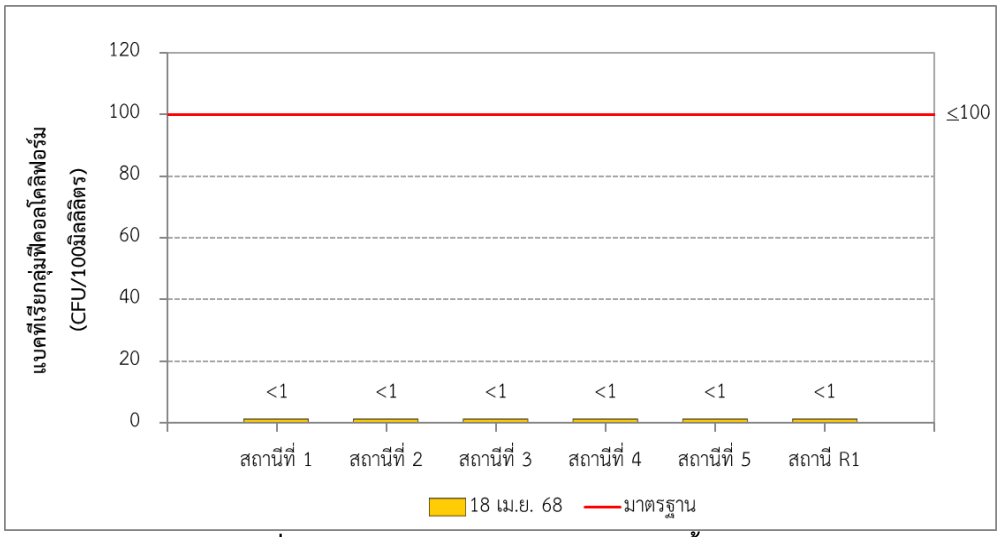

รูปที่ 3-27 แบคทีเรียกลุ่มฟีคอลโคลิฟอร์มในน้ำทะเล

3.2.6 ผลการติดตามตรวจสอบคุณภาพน้ำทิ้ง

ผลการติดตามตรวจสอบคุณภาพน้ำทิ้งภายหลังจากการบำบัดจากระบบบำบัดน้ำเสียแบบชีวภาพ และคุณภาพน้ำทิ้งภายหลังการบำบัดจาก Oil Seprator System ระยะดำเนินการ ระหว่างเดือนมกราคม-มิถุนายน พ.ศ. 2568 เปรียบเทียบผลวิเคราะห์กับมาตรฐานคุณภาพน้ำทิ้งตามประกาศกระทรวงทรัพยากรธรรมชาติและสิ่งแวดล้อม เรื่อง กำหนดมาตรฐานควบคุมการระบายน้ำทิ้งจากโรงงานอุตสาหกรรม นิคมอุตสาหกรรม และเขตประกอบการอุตสาหกรรม และตามประกาศกระทรวงอุตสาหกรรม เรื่อง กำหนดมาตรฐานควบคุมการระบายน้ำทิ้งจากโรงงาน พ.ศ. 2560 โดยรายละเอียดผลการตรวจวิเคราะห์แสดงดังตารางที่ 3-14 ถึงตารางที่ 3-15 และรูปที่ 3-28 ถึงรูปที่ 3-37

ตารางที่ 3-14 ผลการติดตามตรวจสอบคุณภาพน้ำทิ้งภายหลังจากการบำบัดจากระบบบำบัดน้ำเสียแบบชีวภาพ

โครงการ ก่อสร้างท่าเทียบเรือและสถานีรับ-จ่ายก๊าซธรรมชาติเหลว หนองแฟบ ระยะดำเนินการ **ของ** บริษัท พีทีที แอลเอ็นจี จำกัด

จัดทำรายงานโดย : บริษัท ยูไนเต็ด แอนนาลิสต์ แอนด์ เอ็นจิเนียริ่ง คอนซัลแตนท์ จำกัด

ระหว่าง: เดือนมกราคม-มิถุนายน พ.ศ. 2568

สถานีติดตามตรวจสอบ	พารามิเตอร์	หน่วย	ผลการติดตามตรวจสอบ						มาตรฐาน [1/, 2/]
			7 ม.ค. 68	4 ก.พ. 68	4 มี.ค. 68	1 เม.ย. 68	6 พ.ค. 68	4 มิ.ย. 68	
ถังพักน้ำทิ้งภายหลังการบำบัดจากระบบบำบัดน้ำเสียจากอาคารสำนักงานของโครงการ	ความเป็นกรดและด่าง	-	7.7	7.3	6.2	5.8	7.8	5.6	5.5-9.0
	อุณหภูมิ	องศาเซลเซียส	34.5	31.6	33.8	33.2	31.6	32.6	≤40
	บีโอดี	มิลลิกรัม/ลิตร	7.2	2.2	<2.0	5.9	17.4	3.9	≤20
	สารแขวนลอย	มิลลิกรัม/ลิตร	17.3	<5.0	<5.0	14.4	<5.0	18.0	≤50
	ไนโตรเจนทั้งหมดในรูปทีเคเอ็น	มิลลิกรัม/ลิตร	64.0	60.4	52.5	67.6	90.2	50.2	≤100
	น้ำมันและไขมัน	มิลลิกรัม/ลิตร	<3	<3	<3	<3	<3	<3	≤5
	แบคทีเรียกลุ่มฟีคอลโคลิฟอร์ม	เอ็มพีเอ็น/100 มิลลิลิตร	35,000	>160,000	54,000	13	330	23	-
	แบคทีเรียกลุ่มโคลิฟอร์มทั้งหมด	เอ็มพีเอ็น/100 มิลลิลิตร	35,000	>160,000	54,000	23	92,000	680	-

หมายเหตุ:
[1/] ประกาศกระทรวงทรัพยากรธรรมชาติและสิ่งแวดล้อม เรื่อง กำหนดค่ามาตรฐานควบคุมการระบายน้ำทิ้งจากโรงงานอุตสาหกรรม นิคมอุตสาหกรรม และเขตประกอบการอุตสาหกรรม (พ.ศ. 2559) ประกาศในราชกิจจานุเบกษา เล่ม 133 ตอนพิเศษ 129ง ลงวันที่ 6 มิถุนายน พ.ศ. 2559

[2/] ประกาศกระทรวงอุตสาหกรรม เรื่อง กำหนดมาตรฐานควบคุมการระบายน้ำทิ้งจากโรงงาน (พ.ศ. 2560) ประกาศในราชกิจจานุเบกษา เล่ม 134 ตอนพิเศษ 153ง ลงวันที่ 9 มิถุนายน พ.ศ. 2560

* มีค่าไม่อยู่ในเกณฑ์มาตรฐาน

ชื่อผู้เก็บตัวอย่าง : นายชัย บัวสด **เลขทะเบียนผู้วิเคราะห์** : ว-145-จ-0131
นายธนเดช หวานเสนาะ **เลขทะเบียนผู้วิเคราะห์** : ว-145-จ-0056
ชื่อผู้ตรวจสอบ/ผู้ควบคุม : นางสาววิไลลักษณ์ ศรีสุข **เลขทะเบียนผู้วิเคราะห์** : ว-145-ค-0012
นางสาวฉวีวรรณ บุญลา **เลขทะเบียนผู้วิเคราะห์** : ว-145-ค-0008
ชื่อผู้วิเคราะห์ : นางสาวนภาพร ขี้นกขุ้ม **เลขทะเบียนผู้วิเคราะห์** : ว-145-จ-0114
นางสาวอารียา ทรารมย์ **เลขทะเบียนผู้วิเคราะห์** : ว-145-จ-0067
ชื่อบริษัทผู้ตรวจวัดและวิเคราะห์ตัวอย่าง : บริษัท ยูไนเต็ด แอนนาลิสต์ แอนด์ เอ็นจิเนียริ่ง คอนซัลแตนท์ จำกัด
เบอร์โทรศัพท์ : 0 2763 2828

ตารางที่ 3-15 ผลการติดตามตรวจสอบคุณภาพน้ำทิ้งภายหลังการบำบัดจาก Oil Separator System

โครงการ ก่อสร้างท่าเทียบเรือและสถานีรับ-จ่ายก๊าซธรรมชาติเหลว หนองแฟบ ระยะดำเนินการ **ของ** บริษัท พีทีที แอลเอ็นจี จำกัด

จัดทำรายงานโดย : บริษัท ยูไนเต็ด แอนนาลิสต์ แอนด์ เอ็นจิเนียริ่ง คอนซัลแตนท์ จำกัด

ระหว่าง: เดือนมกราคม-มิถุนายน พ.ศ. 2568

สถานีติดตามตรวจสอบ	พารามิเตอร์	หน่วย	ผลการติดตามตรวจสอบ						มาตรฐาน [1/, 2/]
			14 ม.ค. 68	11 ก.พ. 68	8 มี.ค. 68	27 เม.ย. 68	27 พ.ค. 68	17 มิ.ย. 68	
บ่อพักน้ำทิ้งภายหลังการบำบัดจากระบบแยกน้ำ-น้ำมันของโครงการ	สารแขวนลอย	มิลลิกรัม/ลิตร	<5.0	<5.0	<5.0	<5.0	6.9	<5.0	≤50
	น้ำมันและไขมัน	มิลลิกรัม/ลิตร	<3	<3	<3	<3	<3	<3	≤5

หมายเหตุ: [1/] ประกาศกระทรวงทรัพยากรธรรมชาติและสิ่งแวดล้อม เรื่อง กำหนดค่ามาตรฐานควบคุมการระบายน้ำทิ้งจากโรงงานอุตสาหกรรม นิคมอุตสาหกรรม และเขตประกอบการอุตสาหกรรม (พ.ศ. 2559) ประกาศในราชกิจจานุเบกษา เล่ม 133 ตอนพิเศษ 129ง ลงวันที่ 6 มิถุนายน พ.ศ. 2559

[2/] ประกาศกระทรวงอุตสาหกรรม เรื่อง กำหนดมาตรฐานควบคุมการระบายน้ำทิ้งจากโรงงาน (พ.ศ. 2560) ประกาศในราชกิจจานุเบกษา เล่ม 134 ตอนพิเศษ 153ง ลงวันที่ 9 มิถุนายน พ.ศ. 2560

ชื่อผู้เก็บตัวอย่าง : นายชัย บัวสด **เลขทะเบียนผู้วิเคราะห์** : ว-145-จ-0131

ชื่อผู้ตรวจสอบ/ผู้ควบคุม : นางปิยะพัชร์ สุทธมนัสวงษ์ **เลขทะเบียนผู้วิเคราะห์** : ว-145-ค-0004

นางสาววิไลลักษณ์ ศรีสุข **เลขทะเบียนผู้วิเคราะห์** : ว-145-ค-0012

ชื่อผู้วิเคราะห์ : นางสาวนภาพร ขี้นกขุ้ม **เลขทะเบียนผู้วิเคราะห์** : ว-145-จ-0114

นายประพันธ์ยุทธ์ เผือกนาง **เลขทะเบียนผู้วิเคราะห์** : ว-145-จ-0112

ชื่อบริษัทผู้ตรวจวัดและวิเคราะห์ตัวอย่าง : บริษัท ยูไนเต็ด แอนนาลิสต์ แอนด์ เอ็นจิเนียริ่ง คอนซัลแตนท์ จำกัด

เบอร์โทรศัพท์ : 0 2763 2828

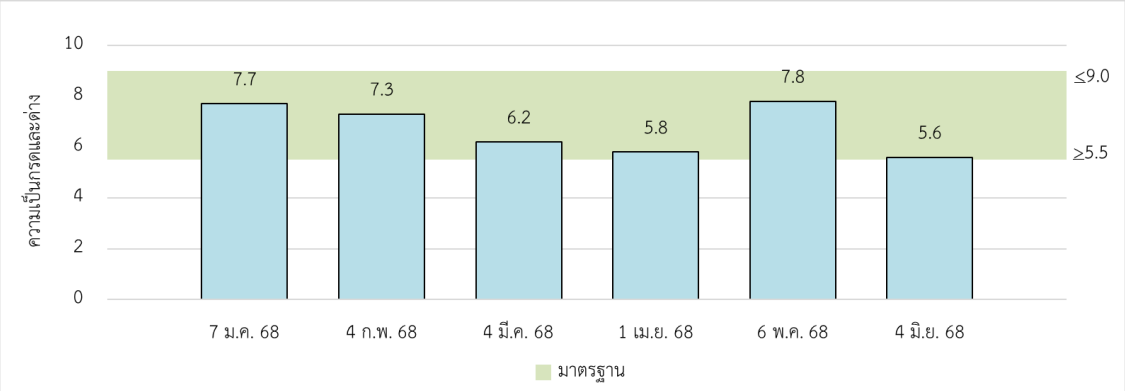

รูปที่ 3-28 ค่าความเป็นกรดและด่างในน้ำทิ้ง
ที่ถังพักน้ำทิ้งภายหลังการบำบัดจากระบบบำบัดน้ำเสียจากอาคารสำนักงานของโครงการ

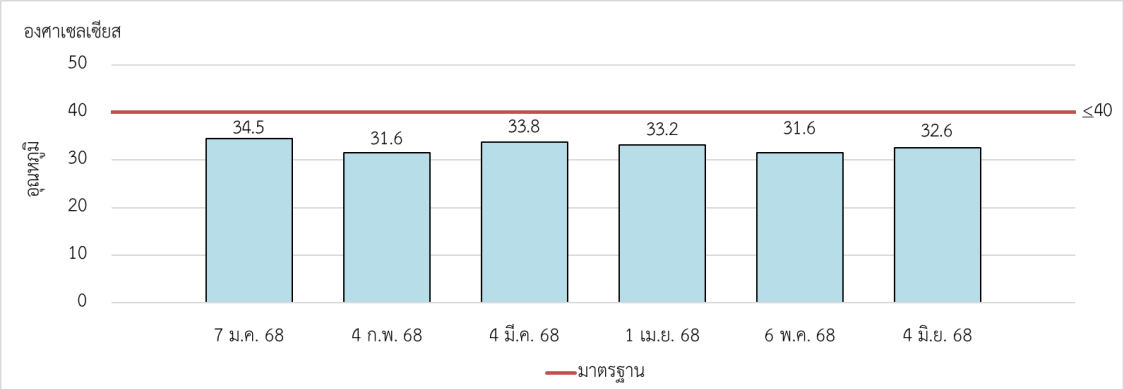

รูปที่ 3-29 ค่าอุณหภูมิในน้ำทิ้ง
ที่ถังพักน้ำทิ้งภายหลังการบำบัดจากระบบบำบัดน้ำเสียจากอาคารสำนักงานของโครงการ

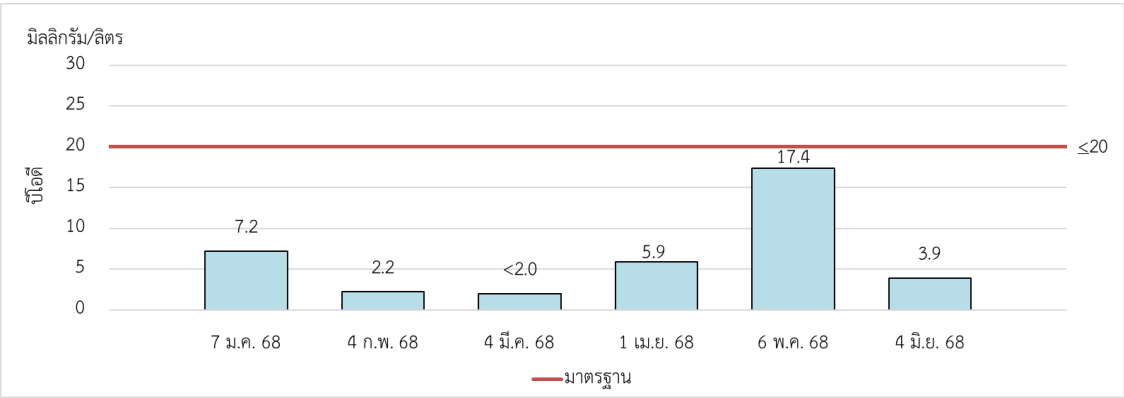

รูปที่ 3-30 บีโอดีในน้ำทิ้ง
ที่ถังพักน้ำทิ้งภายหลังการบำบัดจากระบบบำบัดน้ำเสียจากอาคารสำนักงานของโครงการ

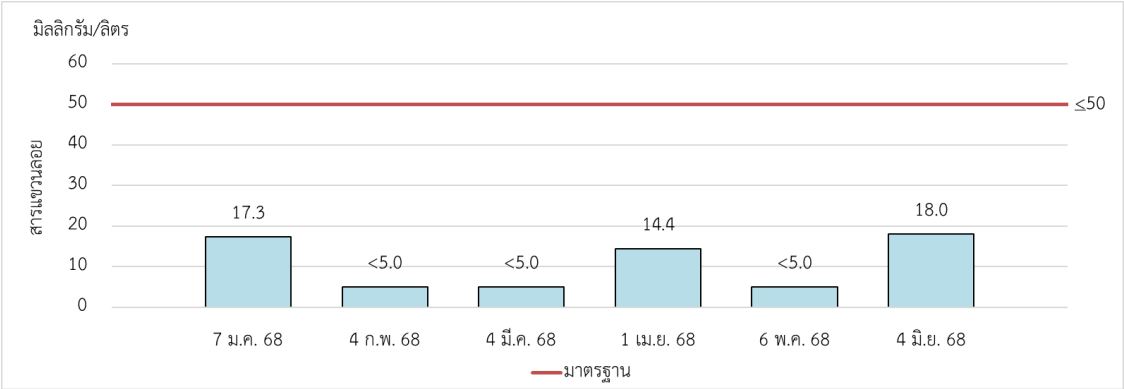

รูปที่ 3-31 สารแขวนลอยในน้ำทิ้ง
ที่ถังพักน้ำทิ้งภายหลังการบำบัดจากระบบบำบัดน้ำเสียจากอาคารสำนักงานของโครงการ

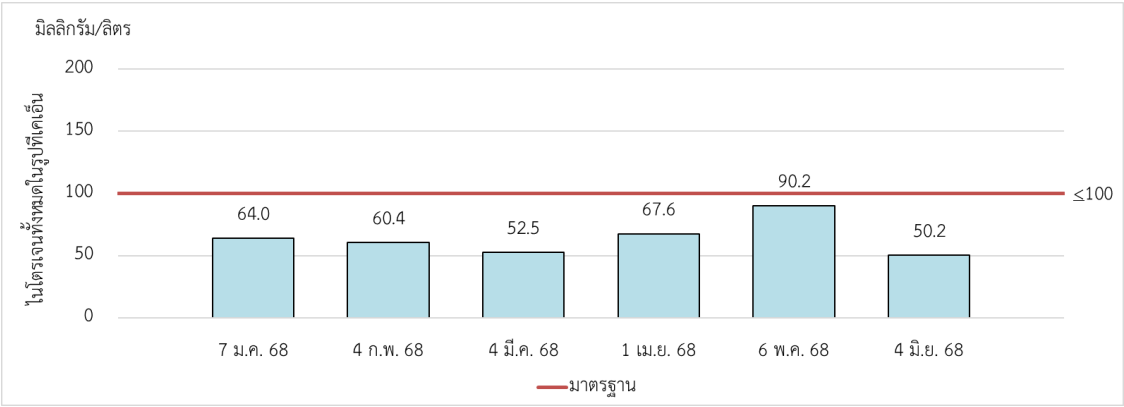

รูปที่ 3-32 ไนโตรเจนในรูปทีเคเอ็นในน้ำทิ้ง
ที่ถังพักน้ำทิ้งภายหลังการบำบัดจากระบบบำบัดน้ำเสียจากอาคารสำนักงานของโครงการ

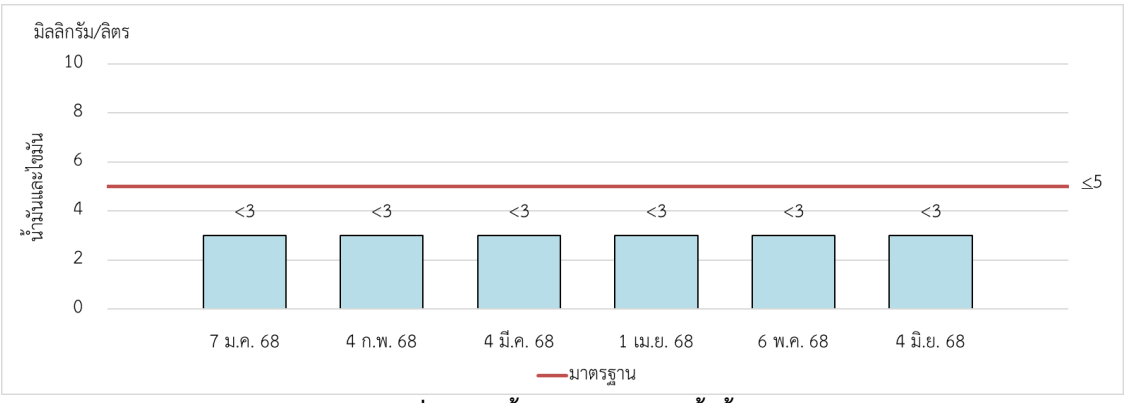

รูปที่ 3-33 น้ำมันและไขมันในน้ำทิ้ง
ที่ถังพักน้ำทิ้งภายหลังการบำบัดจากระบบบำบัดน้ำเสียจากอาคารสำนักงานของโครงการ

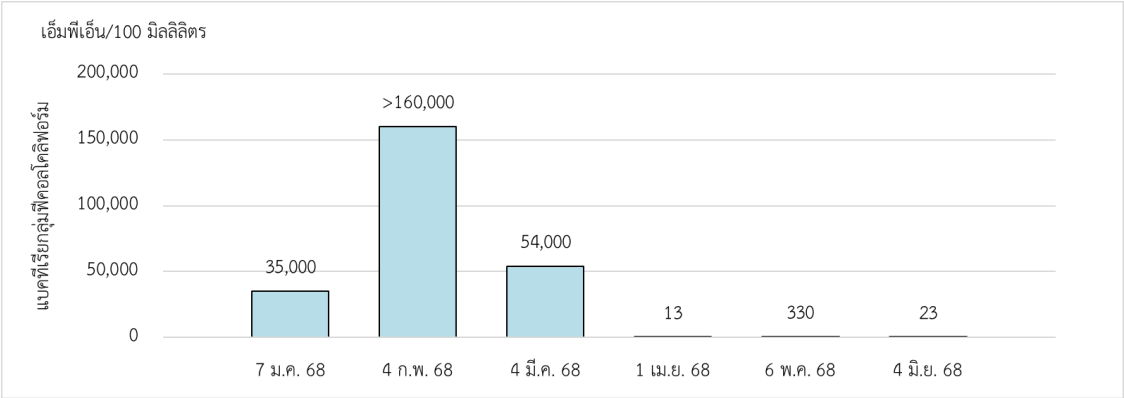

รูปที่ 3-34 แบคทีเรียกลุ่มฟีคอลโคลิฟอร์มในน้ำทิ้ง
ที่ถังพักน้ำทิ้งภายหลังการบำบัดจากระบบบำบัดน้ำเสียจากอาคารสำนักงานของโครงการ

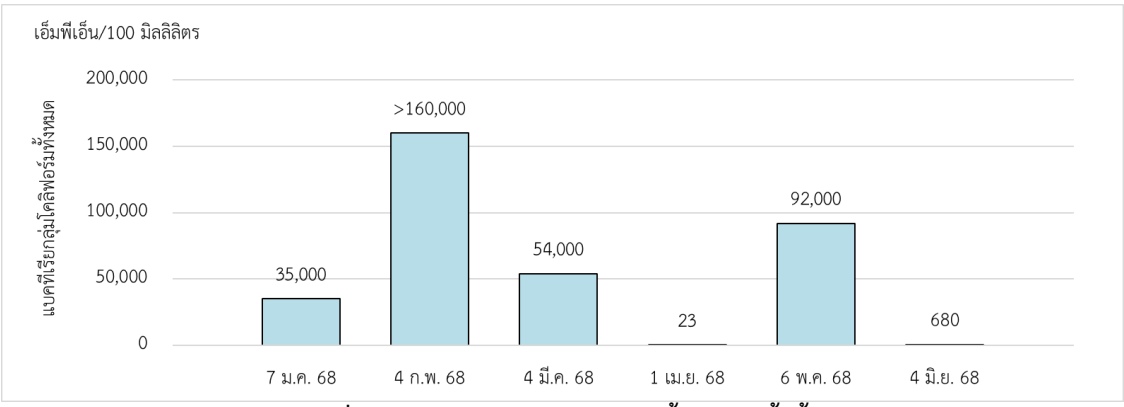

รูปที่ 3-35 แบคทีเรียกลุ่มโคลิฟอร์มทั้งหมดในน้ำทิ้ง
ที่ถังพักน้ำทิ้งภายหลังการบำบัดจากระบบบำบัดน้ำเสียจากอาคารสำนักงานของโครงการ

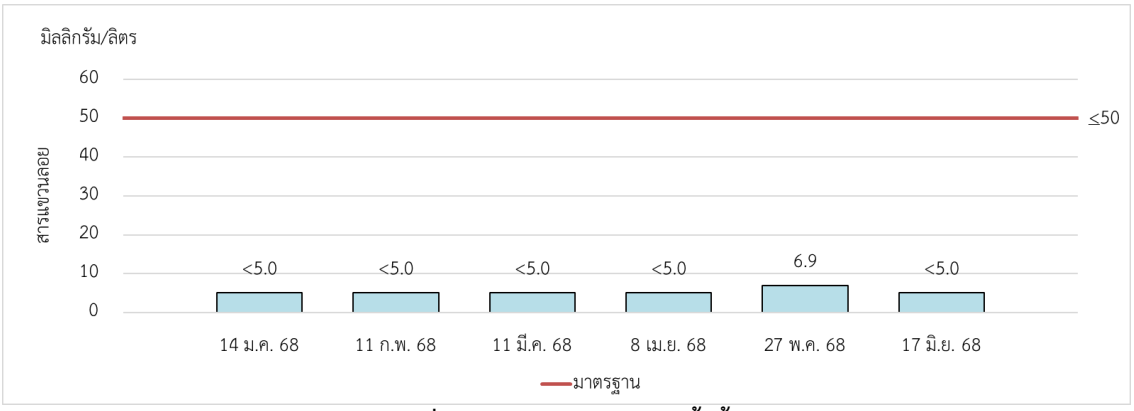

รูปที่ 3-36 สารแขวนลอยในน้ำทิ้ง
ที่บ่อพักน้ำทิ้งภายหลังการบำบัดจากระบบแยกน้ำ-น้ำมันของโครงการ

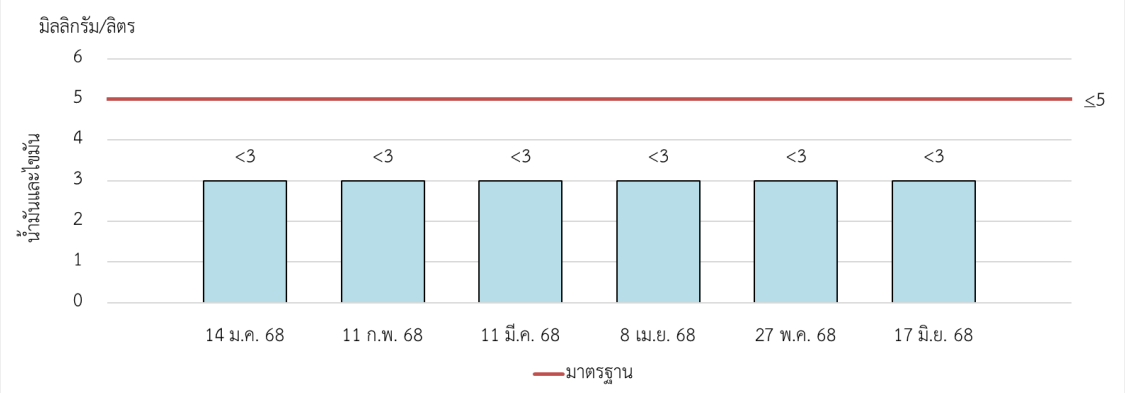

รูปที่ 3-37 น้ำมันและไขมันในน้ำทิ้ง
ที่บ่อพักน้ำทิ้งภายหลังการบำบัดจากระบบแยกน้ำ-น้ำมันของโครงการ

3.2.7 สรุปผลการติดตามตรวจสอบคุณภาพน้ำทะเลชายฝั่ง

จากผลการติดตามตรวจสอบคุณภาพน้ำทะเล เมื่อวันที่ 18 เมษายน พ.ศ. 2568 ในช่วงน้ำตาย บริเวณสถานีติดตามตรวจสอบคุณภาพน้ำทะเลของโครงการก่อสร้างท่าเทียบเรือและสถานีรับ-จ่ายก๊าซธรรมชาติเหลว หนองแฟบ ทั้ง 6 สถานี พบว่าคุณภาพน้ำทะเลทุกดัชนีมีค่าอยู่ในเกณฑ์มาตรฐานกำหนด และมองไม่เห็นน้ำมันหรือไขมันบนผิวน้ำตามมาตรฐานคุณภาพน้ำทะเล ตามประกาศคณะกรรมการสิ่งแวดล้อมแห่งชาติ (พ.ศ. 2564) เรื่อง กำหนดมาตรฐานคุณภาพน้ำทะเล ประเภทที่ 5

สำหรับผลการติดตามตรวจสอบคุณภาพน้ำทิ้ง ซึ่งดำเนินการเก็บตัวอย่างระหว่างเดือนมกราคม-มิถุนายน พ.ศ. 2568 จำนวน 2 สถานี ได้แก่ ถังพักน้ำทิ้งภายหลังการบำบัดจากระบบบำบัดน้ำเสียจากอาคารสำนักงานของโครงการ และบ่อพักน้ำทิ้งภายหลังการบำบัดจากระบบแยกน้ำ-น้ำมันของโครงการ พบว่า ทุกดัชนีมีค่าอยู่ในเกณฑ์มาตรฐานคุณภาพน้ำทิ้ง ตามประกาศกระทรวงทรัพยากรธรรมชาติและสิ่งแวดล้อม เรื่อง กำหนดมาตรฐานควบคุมการระบายน้ำทิ้งจากโรงงานอุตสาหกรรม นิคมอุตสาหกรรม และเขตประกอบการอุตสาหกรรม (พ.ศ. 2559) และประกาศกระทรวงอุตสาหกรรม เรื่อง กำหนดมาตรฐานควบคุมการระบายน้ำทิ้งจากโรงงาน (พ.ศ. 2560)

3.2.8 เปรียบเทียบผลการติดตามตรวจสอบคุณภาพน้ำทะเลชายฝั่ง

1) เปรียบเทียบผลการติดตามตรวจสอบคุณภาพน้ำทะเล

จากการเปรียบเทียบผลการติดตามตรวจสอบคุณภาพน้ำทะเลในระยะดำเนินการ เมื่อวันที่ 18 เมษายน พ.ศ. 2568 กับการตรวจสอบในครั้งที่ผ่านมาตั้งแต่ปี พ.ศ. 2565 พบว่าดัชนีคุณน้ำทะเลส่วนใหญ่มีค่าใกล้เคียงกัน สำหรับดัชนีที่มีค่าแตกต่างกันระหว่างการติดตามตรวจสอบครั้งที่ผ่านมา อาจเนื่องมาจากปัจจัยสภาพแวดล้อม ณ ช่วงที่ทำการเก็บตัวอย่างที่แตกต่างกัน เช่น ฤดูกาล เวลา และทิศทางกระแสน้ำ เป็นต้น อย่างไรก็ตาม ผลการติดตามตรวจสอบเป็นไปตามมาตรฐานฯ ที่กำหนด แสดงรายละเอียดดังตารางที่ 3-16 และรูปที่ 3-38 ถึงรูปที่ 3-48

ตารางที่ 3-16 เปรียบเทียบผลการติดตามตรวจสอบคุณภาพน้ำทะเล ระหว่างปี พ.ศ. 2565-2568

สถานี	ช่วงเวลาเก็บตัวอย่าง	ผลการติดตามตรวจสอบ											
		ความลึก (เมตร)	อุณหภูมิ (°C)	ความเค็ม (ส่วนในพันส่วน)	ความโปร่งใส (เมตร)	ความขุ่น (เอ็นทียู)	ความเป็นกรดและด่าง	ออกซิเจนละลาย (มิลลิกรัม/ลิตร)	น้ำมันและไขมันบนผิวน้ำ	สารแขวนลอย (มิลลิกรัม/ลิตร)	คลอรีนคงเหลือ[6/] (มิลลิกรัม/ลิตร)	ฟีคอลโคลิฟอร์ม (ซีเอฟยู/100 มล.)	โคลิฟอร์มทั้งหมด (เอ็มพีเอ็น/100 มล.)
สถานีที่ 1	25 เม.ย. 65	6.0	32	32.6	3.0	1.4	8.1	5.5	มองไม่เห็น	3.8	-	<1	<1.8
	26 ต.ค. 65	6.0	30	31.3	3.0	1.7	8.4	5.2	มองไม่เห็น	3.6	-	<1	7.8
	25 เม.ย. 66	5.0	33	33.3	2.0	4.2	8.2	4.9	มองไม่เห็น	5.6	ND (<0.01)	<1	<1.8
	7 พ.ย. 66	6.0	31	32.7	2.0	2.3	8.2	4.7	มองไม่เห็น	3.2	ND (<0.01)	1	<1.8
	17 เม.ย. 67	4.5	32	35.4	2.0	3.9	8.2	4.6	มองไม่เห็น	4.7	ND (<0.01)	<1	<1.8
	23 ต.ค. 67	6.0	31.2	30.9	2.5	1.8	8.2	4.8	มองไม่เห็น	5.0	ND (<0.01)	<1	<1.8
	18 เม.ย. 68	4.5	31.6	33.4	3.0	1.3	8.2	5.8	มองไม่เห็น	2.4	ND (<0.01)	<1	<1.8
สถานีที่ 2	25 เม.ย. 65	5.4	32	32.6	3.0	1.4	8.3	5.0	มองไม่เห็น	2.7	-	<1	<1.8
	26 ต.ค. 65	6.0	30	31.3	3.0	2.2	8.3	4.9	มองไม่เห็น	3.8	-	1	14.0
	25 เม.ย. 66	4.5	33	33.2	2.0	4.3	8.2	5.0	มองไม่เห็น	7.4	ND (<0.01)	<1	<1.8
	7 พ.ย. 66	6.5	31	33.1	4.0	2.7	8.2	4.6	มองไม่เห็น	2.3	ND (<0.01)	1	<1.8
	17 เม.ย. 67	5.0	32	35.3	2.0	4.4	8.2	4.4	มองไม่เห็น	6.6	ND (<0.01)	<1	<1.8
	23 ต.ค. 67	6.0	31.3	30.7	2.5	1.7	8.2	4.8	มองไม่เห็น	5.1	ND (<0.01)	<1	<1.8
	18 เม.ย. 68	5.0	31.5	33.4	3.5	1.3	8.2	5.6	มองไม่เห็น	2.2	ND (<0.01)	<1	<1.8
สถานีที่ 3	25 เม.ย. 65	15.0	31	32.1	7.0	0.5	8.2	5.8	มองไม่เห็น	2.2	-	<1	<1.8
	26 ต.ค. 65	17.0	30	31.6	5.0	0.8	8.4	4.8	มองไม่เห็น	1.4	-	1	<1.8
	25 เม.ย. 66	16.0	32	32.6	4.5	1.2	8.2	5.0	มองไม่เห็น	2.0	ND (<0.01)	<1	<1.8
	7 พ.ย. 66	18.0	31	33.5	6.0	1.1	8.2	4.6	มองไม่เห็น	1.7	ND (<0.01)	<1	<1.8
	17 เม.ย. 67	17.0	32	34.6	3.0	1.9	8.2	4.5	มองไม่เห็น	2.6	ND (<0.01)	<1	<1.8
	23 ต.ค. 67	17.0	30.8	31.4	4.0	1.1	8.2	4.7	มองไม่เห็น	2.5	ND (<0.01)	<1	<1.8
	18 เม.ย. 68	16.3	31.2	33.1	4.0	1.0	8.2	5.7	มองไม่เห็น	2.0	ND (<0.01)	<1	<1.8
มาตรฐาน[1/]		-	-[2/]	-[3/]	-[4/]	-	7.0-8.5	≥4	มองไม่เห็น	-[5/]	≤0.01	≤100	≤1,000

ตารางที่ 3-16 (ต่อ) เปรียบเทียบผลการติดตามตรวจสอบคุณภาพน้ำทะเล ระหว่างปี พ.ศ. 2565-2568

สถานี	ช่วงเวลาเก็บตัวอย่าง	ผลการติดตามตรวจสอบ											
		ความลึก (เมตร)	อุณหภูมิ (°C)	ความเค็ม (ส่วนในพันส่วน)	ความโปร่งใส (เมตร)	ความขุ่น (เอ็นทียู)	ความเป็นกรดและด่าง	ออกซิเจนละลาย (มิลลิกรัม/ลิตร)	น้ำมันและไขมันบนผิวน้ำ	สารแขวนลอย (มิลลิกรัม/ลิตร)	คลอรีนคงเหลือ[6/] (มิลลิกรัม/ลิตร)	ฟีคอลโคลิฟอร์ม (ซีเอฟยู/100 มล.)	โคลิฟอร์มทั้งหมด (เอ็มพีเอ็น/100 มล.)
สถานีที่ 4	25 เม.ย. 65	17.2	31	32.1	6.5	0.8	8.2	5.3	มองไม่เห็น	2.1	-	1	<1.8
	26 ต.ค. 65	17.0	30	31.6	4.0	1.0	8.4	5.0	มองไม่เห็น	2.0	-	2	<1.8
	25 เม.ย. 66	15.0	32	32.9	5.0	1.1	8.2	5.0	มองไม่เห็น	3.1	ND (<0.01)	<1	<1.8
	7 พ.ย. 66	17.0	32	33.5	6.5	1.0	8.2	4.5	มองไม่เห็น	1.7	ND (<0.01)	<1	<1.8
	17 เม.ย. 67	15.5	31	34.5	3.0	1.0	8.2	4.5	มองไม่เห็น	1.9	ND (<0.01)	<1	<1.8
	23 ต.ค. 67	16.0	30.9	31.2	3.0	1.0	8.2	4.7	มองไม่เห็น	3.1	ND (<0.01)	<1	<1.8
	18 เม.ย. 68	15.0	30.9	32.9	6.0	1.0	8.2	5.7	มองไม่เห็น	1.3	ND (<0.01)	<1	<1.8
สถานีที่ 5	25 เม.ย. 65	2.2	32	32.6	2.0	1.2	8.3	5.3	มองไม่เห็น	3.2	-	<1	<1.8
	26 ต.ค. 65	4.0	30	31.5	2.0	1.6	8.4	4.9	มองไม่เห็น	2.5	-	1	<1.8
	25 เม.ย. 66	4.5	33	33.7	3.0	3.6	8.1	5.0	มองไม่เห็น	3.3	ND (<0.01)	<1	<1.8
	7 พ.ย. 66	3.0	32	33.2	2.5	1.9	8.2	4.9	มองไม่เห็น	2.7	ND (<0.01)	<1	<1.8
	17 เม.ย. 67	2.5	32	35.2	2.0	1.2	8.2	4.7	มองไม่เห็น	5.0	ND (<0.01)	<1	<1.8
	23 ต.ค. 67	3.0	30.8	30.8	2.5	2.0	8.2	4.8	มองไม่เห็น	2.2	ND (<0.01)	<1	<1.8
	18 เม.ย. 68	2.7	32.2	33.8	2.7	1.4	8.2	6.0	มองไม่เห็น	ND (<1.0)	ND (<0.01)	<1	<1.8
สถานี R1	25 เม.ย. 65	16.0	31	31.7	7.0	0.8	8.2	5.6	มองไม่เห็น	2.7	-	<1	<1.8
	26 ต.ค. 65	17.0	30	31.5	7.0	0.3	8.4	5.2	มองไม่เห็น	1.3	-	<1	<1.8
	25 เม.ย. 66	15.0	32	32.3	8.0	1.6	8.1	5.0	มองไม่เห็น	1.9	ND (<0.01)	2	<1.8
	7 พ.ย. 66	17.0	31	33.2	7.0	0.7	8.2	4.6	มองไม่เห็น	1.5	ND (<0.01)	1	<1.8
	17 เม.ย. 67	16.0	32	34.6	3.0	0.4	8.2	4.6	มองไม่เห็น	3.3	ND (<0.01)	<1	<1.8
	23 ต.ค. 67	15.0	31.1	31.7	5.0	0.9	8.1	4.7	มองไม่เห็น	3.0	ND (<0.01)	<1	<1.8
	18 เม.ย. 68	12.0	31.3	33.1	8.0	0.9	8.2	5.6	มองไม่เห็น	1.2	ND (<0.01)	<1	<1.8
มาตรฐาน[1/]		-	-[2/]	-[3/]	-[4/]	-	7.0-8.5	≥4	มองไม่เห็น	-[5/]	≤0.01	≤100	≤1,000

หมายเหตุ:

[1/] เปรียบเทียบมาตรฐานตามประกาศคณะกรรมการสิ่งแวดล้อมแห่งชาติ เรื่อง กำหนดมาตรฐานคุณภาพน้ำทะเล (พ.ศ. 2564) ประเภทที่ 5 ประกาศในราชกิจจานุเบกษา เล่ม 138 ตอนพิเศษ 256ง ลงวันที่ 6 ตุลาคม พ.ศ. 2564

[2/] เปลี่ยนแปลงเพิ่มขึ้นไม่เกิน 2°C จากสภาพธรรมชาติ โดยใช้อุณหภูมิที่สถานี R1 เป็นค่าอ้างอิงอุณหภูมิของสภาพธรรมชาติ

[3/] มีค่าเปลี่ยนแปลงไม่เกินร้อยละ 10 จากค่าความเค็มต่ำสุด โดยใช้ค่าความเค็มที่สถานี R1 เป็นค่าอ้างอิงความเค็มของสภาพธรรมชาติ

[4/] มีค่าลดลงจากสภาพธรรมชาติไม่เกินร้อยละ 10 จากค่าความโปร่งใสต่ำสุด

[5/] มีค่าเปลี่ยนแปลงเพิ่มขึ้นไม่เกินผลรวมของค่าเฉลี่ย 1 วัน ให้วัดทุกชั่วโมง หรืออย่างน้อย 5 ครั้ง ที่ช่วงเวลาเท่าๆกัน, ค่าเฉลี่ย 1 เดือน ให้วัดทุกวันหรืออย่างน้อย 4 ครั้ง ที่ช่วงเวลาเท่าๆกัน ใน 1 เดือน ณ เวลาเดียวกัน และค่าเฉลี่ย 1 ปี ให้วัดทุกเดือน ณ วันที่และเวลาเดียวกัน (ค่าที่นำมาใช้เป็นค่ามาตรฐานของโครงการ คือค่าเฉลี่ย 1 วัน จากการดำเนินการตรวจวัดทุกชั่วโมง ดำเนินการเมื่อวันที่ 4-6 มกราคม พ.ศ. 2562)

สถานีที่ 1	:	17.8 มิลลิกรัม/ลิตร	สถานีที่ 4	:	9.2 มิลลิกรัม/ลิตร
สถานีที่ 2	:	20.0 มิลลิกรัม/ลิตร	สถานีที่ 5	:	18.8 มิลลิกรัม/ลิตร
สถานีที่ 3	:	5.7 มิลลิกรัม/ลิตร	สถานี R1	:	4.7 มิลลิกรัม/ลิตร

[6/] เริ่มดำเนินการเก็บตัวอย่าง ดัชนีคลอรีนคงเหลือ เมื่อเดือนเมษายน พ.ศ. 2566

ND: Non-Detectable ((คลอรีนคงเหลือ (<0.01 มก./ล.), สารแขวนลอย (<1.0 มิลลิกรัม/ลิตร))

สถานีที่ 1 : ตำแหน่งห่างจากปลายท่อสูบน้ำเข้า (Intake) 100 ม.

สถานีที่ 2 : ตำแหน่งห่างจากปลายท่อปล่อยน้ำออก (Outfall) 100 ม.

สถานีที่ 3 : ตำแหน่ง 500 ม. ทางทิศตะวันออกของบริเวณก่อสร้างท่าเทียบเรือ

สถานีที่ 4 : ตำแหน่ง 500 ม. ทางทิศตะวันตกของบริเวณก่อสร้างท่าเทียบเรือ

สถานีที่ 5 : ตำแหน่งบริเวณหินโขง

สถานีที่ R1 : สถานีอ้างอิงตำแหน่งห่างจากบริเวณพื้นที่โครงการ 5 กม.

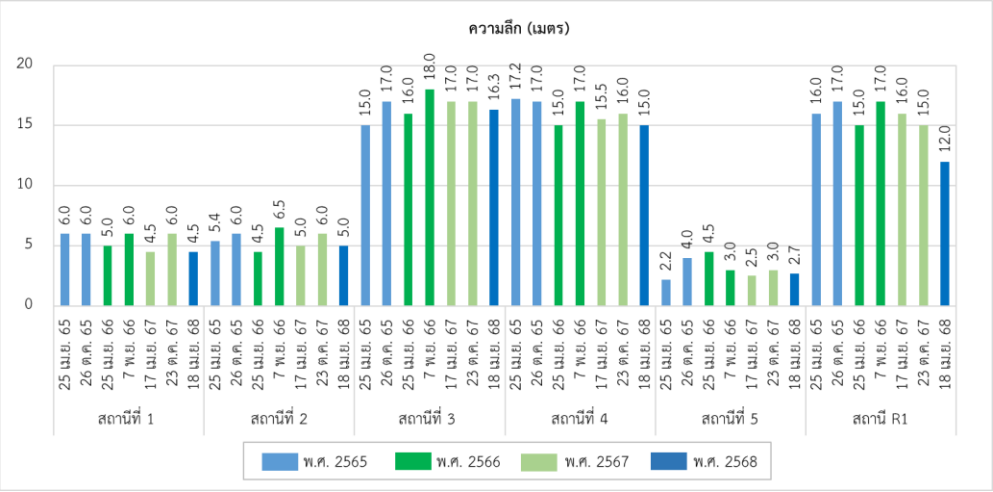

รูปที่ 3-38 เปรียบเทียบความลึก ระหว่างปี พ.ศ. 2565-2568

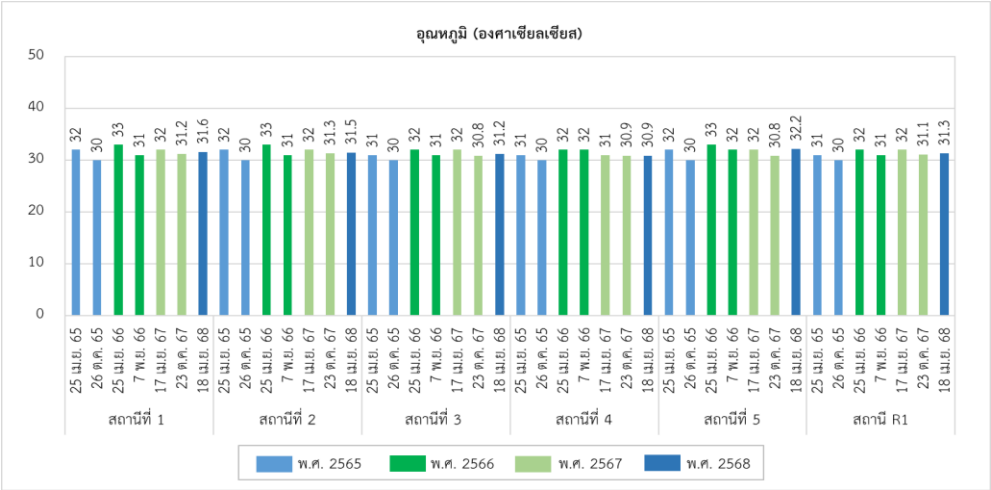

รูปที่ 3-39 เปรียบเทียบอุณหภูมิ ระหว่างปี พ.ศ. 2565-2568

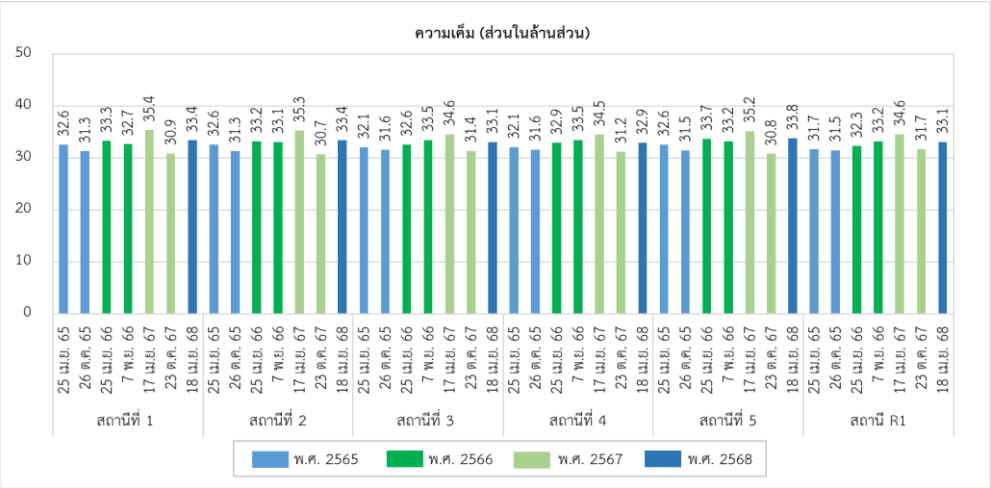

รูปที่ 3-40 เปรียบเทียบความเค็ม ระหว่างปี พ.ศ. 2565-2568

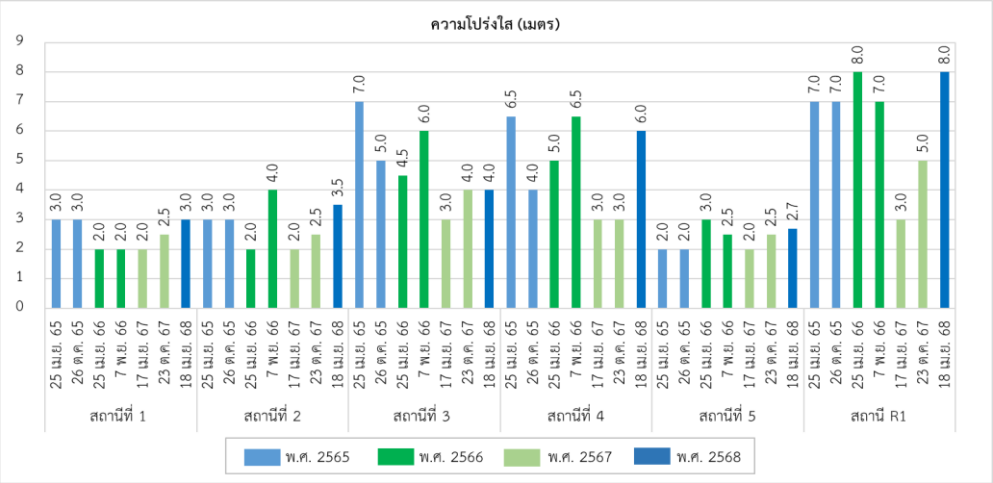

รูปที่ 3-41 เปรียบเทียบความโปร่งใส ระหว่างปี พ.ศ. 2565-2568

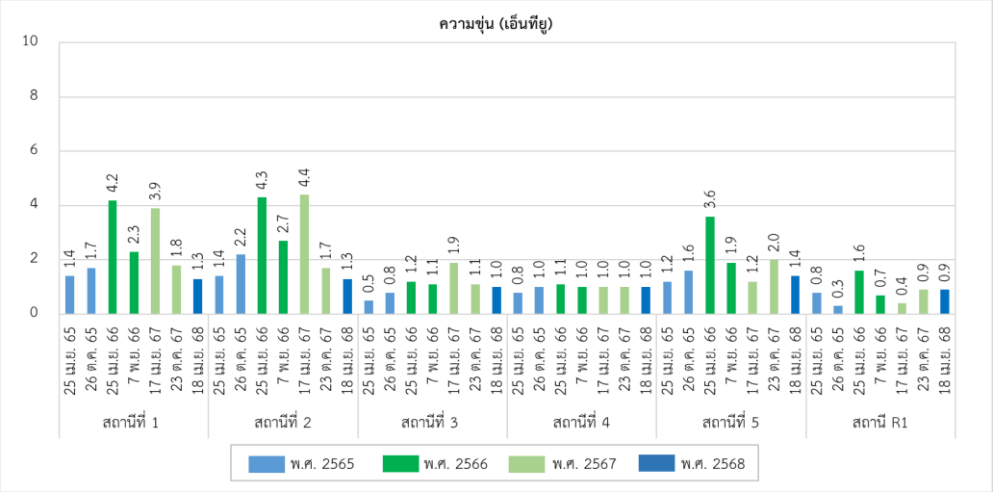

รูปที่ 3-42 เปรียบเทียบความขุ่น ระหว่างปี พ.ศ. 2565-2568

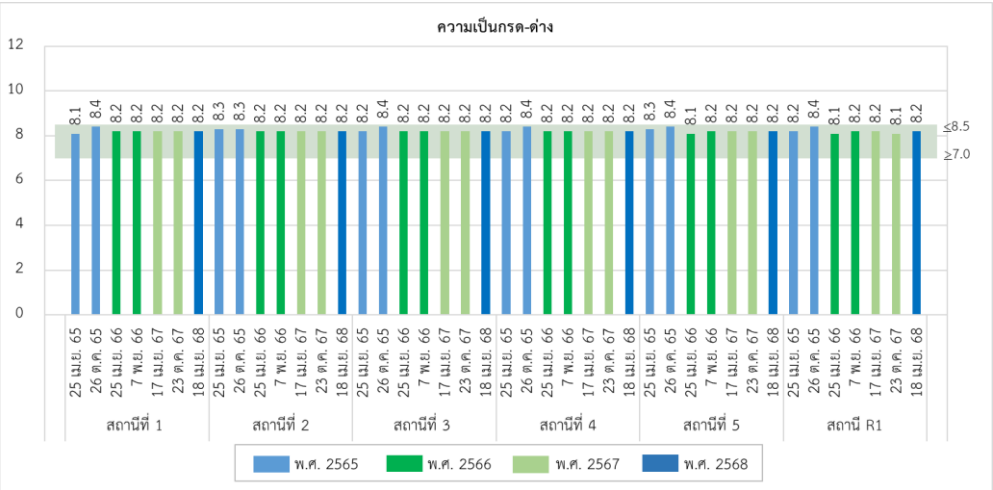

รูปที่ 3-43 เปรียบเทียบความเป็นกรดและด่าง ระหว่างปี พ.ศ. 2565-2568

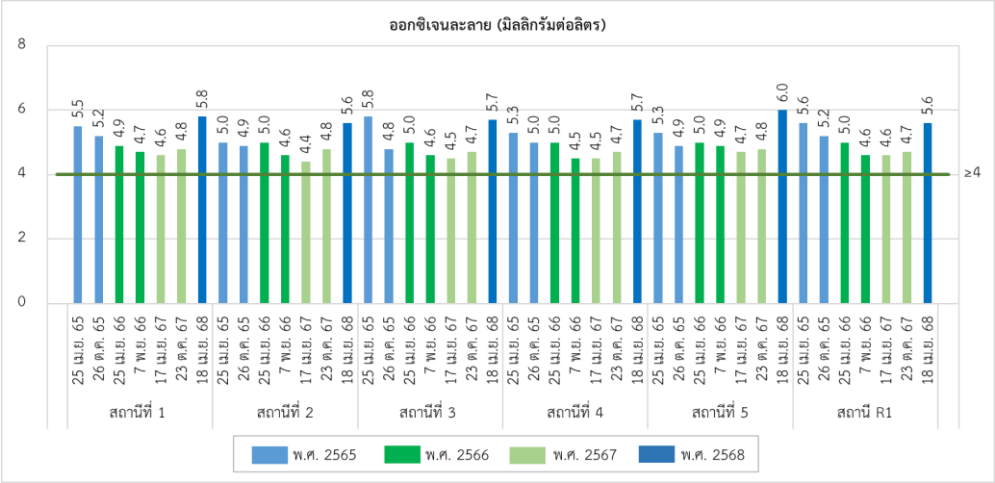

รูปที่ 3-44 เปรียบเทียบออกซิเจนละลาย ระหว่างปี พ.ศ. 2565-2568

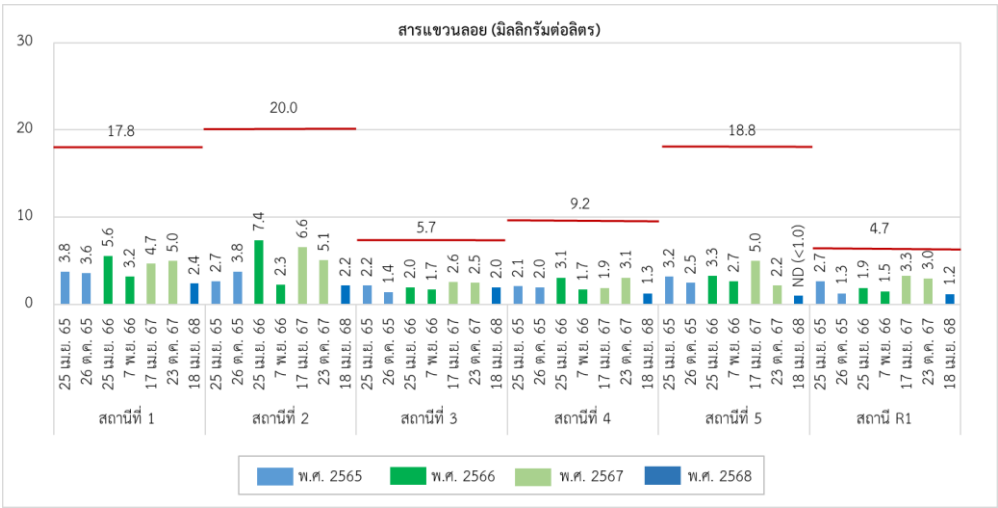

รูปที่ 3-45 เปรียบเทียบสารแขวนลอย ระหว่างปี พ.ศ. 2565-2568

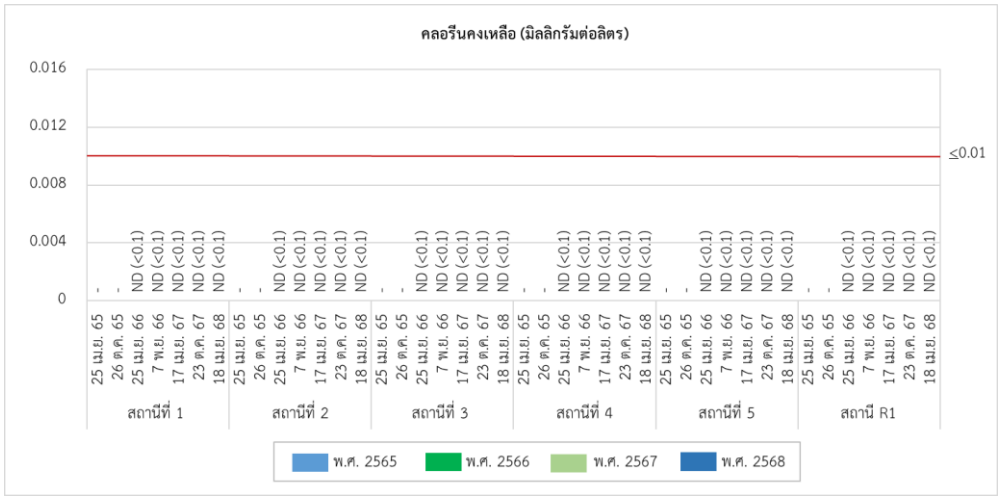

รูปที่ 3-46 เปรียบเทียบคลอรีนคงเหลือ ระหว่างปี พ.ศ. 2565-2568

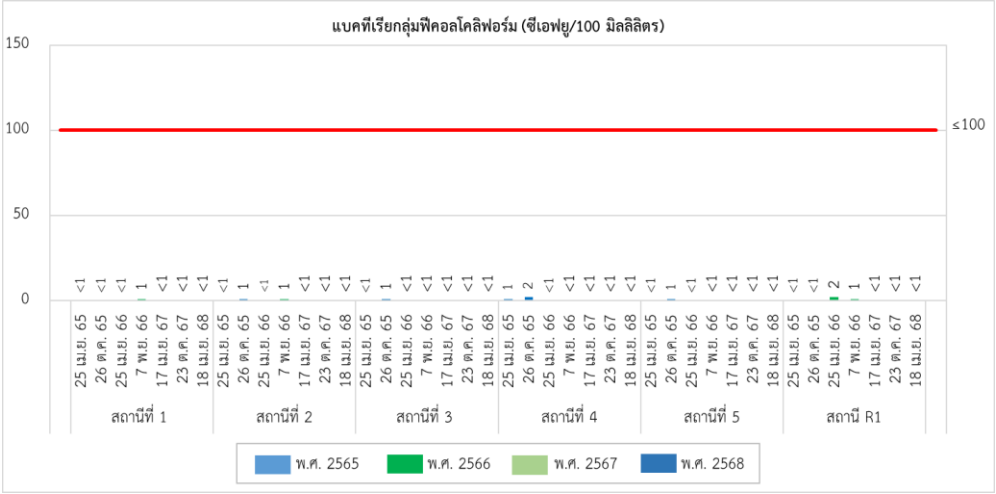

รูปที่ 3-47 เปรียบเทียบแบคทีเรียกลุ่มฟีคอลโคลิฟอร์ม ระหว่างปี พ.ศ. 2565-2568

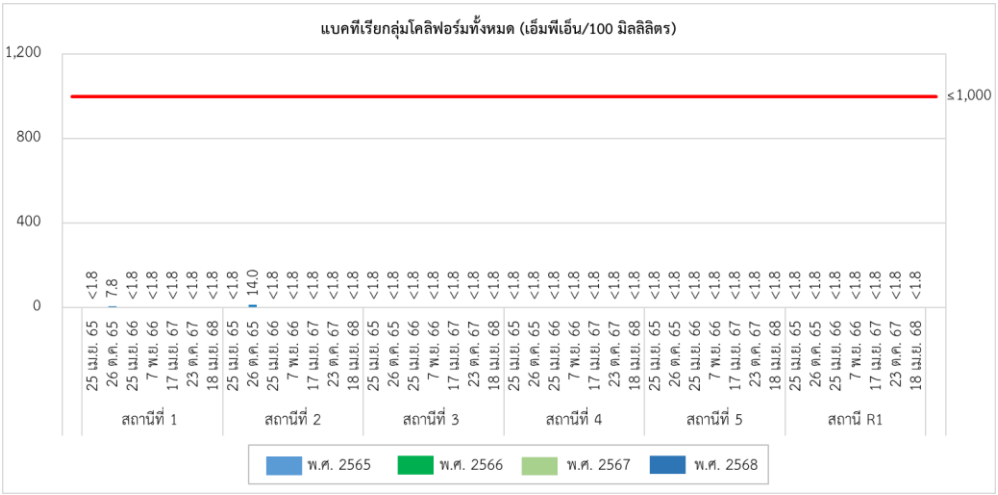

รูปที่ 3-48 เปรียบเทียบแบคทีเรียกลุ่มโคลิฟอร์มทั้งหมด ระหว่างปี พ.ศ. 2565-2568

2) เปรียบเทียบผลการติดตามตรวจสอบคุณภาพน้ำทิ้ง

จากการเปรียบเทียบผลการติดตามตรวจสอบคุณภาพน้ำทิ้งในระยะดำเนินการ ระหว่างเดือนมกราคม-มิถุนายน พ.ศ. 2568 กับการตรวจสอบในครั้งที่ผ่านมาตั้งแต่ปี พ.ศ. 2566 พบว่าทุกดัชนีมีค่าใกล้เคียงกัน โดยผลการติดตามตรวจสอบคุณภาพน้ำทิ้งในถังพักน้ำทิ้งภายหลังการบำบัดจากระบบบำบัดน้ำเสียจากอาคารสำนักงานของโครงการ พบว่าค่าสารแขวนลอย ค่าไนโตรเจนทั้งหมดในรูปทีเคเอ็น และค่าบีโอดี บางช่วงเวลาในปี พ.ศ. 2566-2567 มีค่าไม่อยู่ในมาตรฐานกำหนด สาเหตุคาดว่าเนื่องจากโครงการได้เปิดให้ประชาชนเข้าเที่ยวชมพันธุ์ไม้เมืองหนาวที่ปลูกในอาคารนิทรรศน์พรรณพฤกษาซึ่งอยู่ในอาคารสำนักงาน ทำให้ประสิทธิภาพของระบบบำบัดไม่เพียงพอ อย่างไรก็ตาม ในช่วงที่ผลการตรวจวัดมีค่าไม่อยู่ในมาตรฐานฯ ระบบจะสูบน้ำไปยังบ่อพักน้ำทิ้งฉุกเฉินเพื่อหมุนเวียนกลับไปบำบัดใหม่ โดยไม่มีการระบายออกสู่ภายนอก โดยปัจจุบันโครงการได้ดำเนินการปรับปรุงระบบบำบัดแล้วเสร็จในเดือนมีนาคม พ.ศ. 2568 ทำให้ผลการติดตามตรวจสอบคุณภาพน้ำทิ้งทุกดัชนีมีค่าอยู่ในเกณฑ์มาตรฐานตามประกาศกระทรวงทรัพยากรธรรมชาติและสิ่งแวดล้อม เรื่อง กำหนดมาตรฐานควบคุมการระบายน้ำทิ้งจากโรงงานอุตสาหกรรม นิคมอุตสาหกรรม และเขตประกอบการอุตสาหกรรม (พ.ศ. 2559) และประกาศกระทรวงอุตสาหกรรม เรื่อง กำหนดมาตรฐานควบคุมการระบายน้ำทิ้งจากโรงงาน (พ.ศ. 2560) เช่นเดียวกับคุณภาพน้ำทิ้งในบ่อพักน้ำทิ้งภายหลังการบำบัดจากระบบแยกน้ำ-น้ำมันของโครงการ แสดงรายละเอียดดังตารางที่ 3-17 และรูปที่ 3-49 ถึงรูปที่ 3-58

ตารางที่ 3-17 เปรียบเทียบผลการติดตามตรวจสอบคุณภาพน้ำทิ้ง ระหว่างปี พ.ศ. 2566-2568

สถานี	ดัชนี	หน่วย	ผลการติดตามตรวจสอบ					มาตรฐาน [1/, 2/]
			ม.ค.-มิ.ย. 66	ก.ค.-ธ.ค. 66	ม.ค.-มิ.ย. 67	ก.ค.-ธ.ค. 67	ม.ค.-มิ.ย. 68	
1. ถังพักน้ำทิ้งภายหลังการบำบัดจากระบบบำบัดน้ำเสียจากอาคารสำนักงานของโครงการ	ความเป็นกรดและด่าง	-	6.8-8.6	8.5-8.8	7.3-8.7	7.0-8.0	5.8-7.7	5.5-9.0
	อุณหภูมิ	องศาเซลเซียส	35-39	35-39	33-38	33.3-35.2	31.6-33.8	≤40
	บีโอดี	มิลลิกรัม/ลิตร	2.1-39.4*	10.4-24.7*	3.2-32.2*	<2.0-34.7*	<2.0-17.4	≤20
	สารแขวนลอย	มิลลิกรัม/ลิตร	ND (<5.0)-37.2	15.0-26.2	11.7-35.9	ND (<5.0)-56.6*	<5.0-18.0	≤50
	ไนโตรเจนทั้งหมดในรูปทีเคเอ็น	มิลลิกรัม/ลิตร	23.6-153*	60.3-133*	15.2-173*	17.8-107*	50.2-90.2	≤100
	น้ำมันและไขมัน	มิลลิกรัม/ลิตร	ND (<3)	ND (<3)	ND (<3)-4	ND (<3)	<3	≤5
	แบคทีเรียกลุ่มฟีคอลโคลิฟอร์ม	เอ็มพีเอ็น/100 มิลลิลิตร	79-4,700	260-4,600	<8->160,000	3,300-160,000	13->160,000	-
	แบคทีเรียกลุ่มโคลิฟอร์มทั้งหมด	เอ็มพีเอ็น/100 มิลลิลิตร	170-160,000	260-54,000	2.0->160,000	3,300->160,000	23->160,000	-
2. บ่อพักน้ำทิ้งภายหลังการบำบัดจากระบบแยกน้ำ-น้ำมันของโครงการ	สารแขวนลอย	มิลลิกรัม/ลิตร	ND (<5.0)	ND (<5.0)-18.3	ND (<5.0)	ND (<5.0)-9.5	<5.0-6.9	≤50
	น้ำมันและไขมัน	มิลลิกรัม/ลิตร	ND (<3)	ND (<3)	ND (<3)	ND (<3)	<3	≤5

หมายเหตุ:
1/ ประกาศกระทรวงทรัพยากรธรรมชาติและสิ่งแวดล้อม เรื่อง กำหนดค่ามาตรฐานควบคุมการระบายน้ำทิ้งจากโรงงานอุตสาหกรรม นิคมอุตสาหกรรม และเขตประกอบการอุตสาหกรรม (พ.ศ. 2559) ประกาศในราชกิจจานุเบกษา เล่ม 133 ตอนพิเศษ 129ง ลงวันที่ 6 มิถุนายน พ.ศ. 2559
2/ ประกาศกระทรวงอุตสาหกรรม เรื่อง กำหนดมาตรฐานควบคุมการระบายน้ำทิ้งจากโรงงาน (พ.ศ. 2560) ประกาศในราชกิจจานุเบกษา เล่ม 134 ตอนพิเศษ 153ง ลงวันที่ 9 มิถุนายน พ.ศ. 2560
* มีค่าไม่อยู่ในเกณฑ์มาตรฐาน

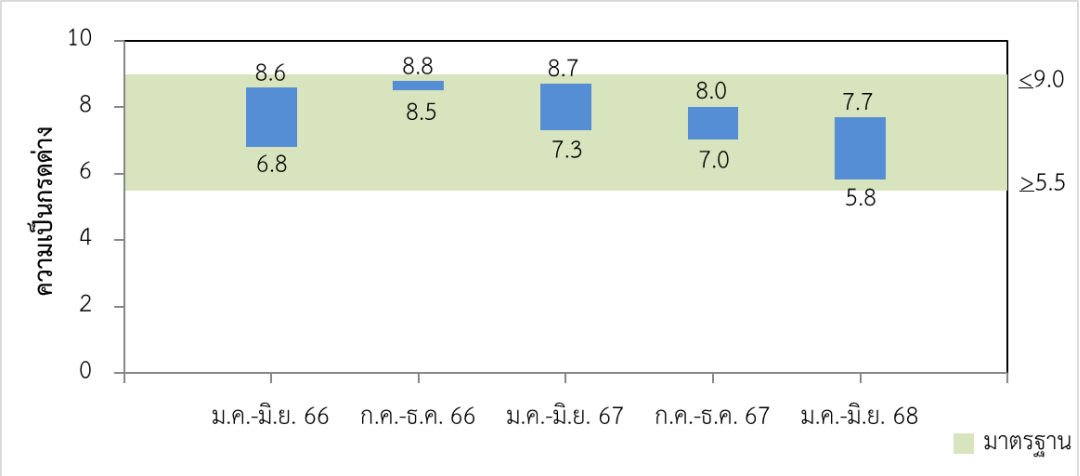

รูปที่ 3-49 เปรียบเทียบความเป็นกรดและด่างในน้ำทิ้ง ที่ถังพักน้ำทิ้งภายหลังการบำบัดจากระบบบำบัดน้ำเสียจากอาคารสำนักงานของโครงการ ระหว่างปี พ.ศ. 2566-2568

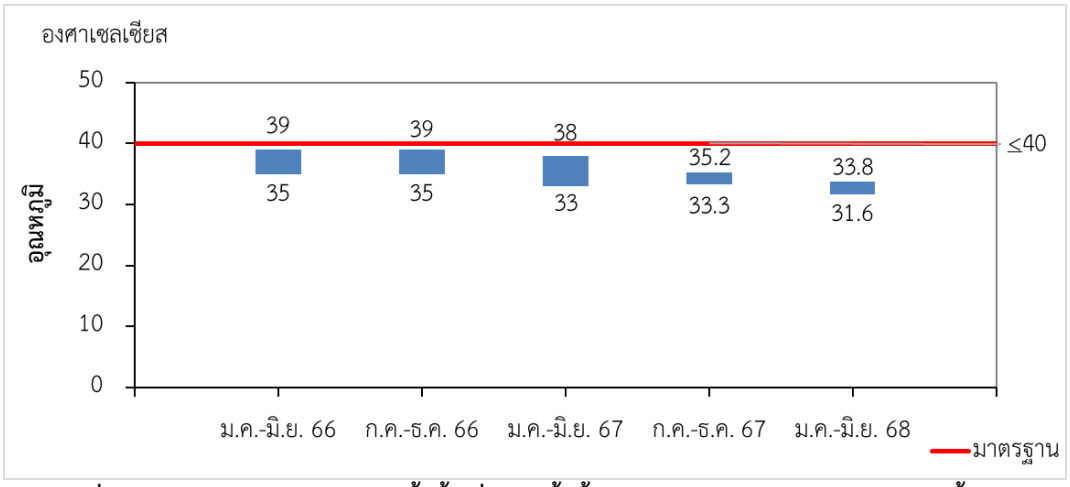

รูปที่ 3-50 เปรียบเทียบอุณหภูมิในน้ำทิ้ง ที่ถังพักน้ำทิ้งภายหลังการบำบัดจากระบบบำบัดน้ำเสียจากอาคารสำนักงานของโครงการ ระหว่างปี พ.ศ. 2566-2568

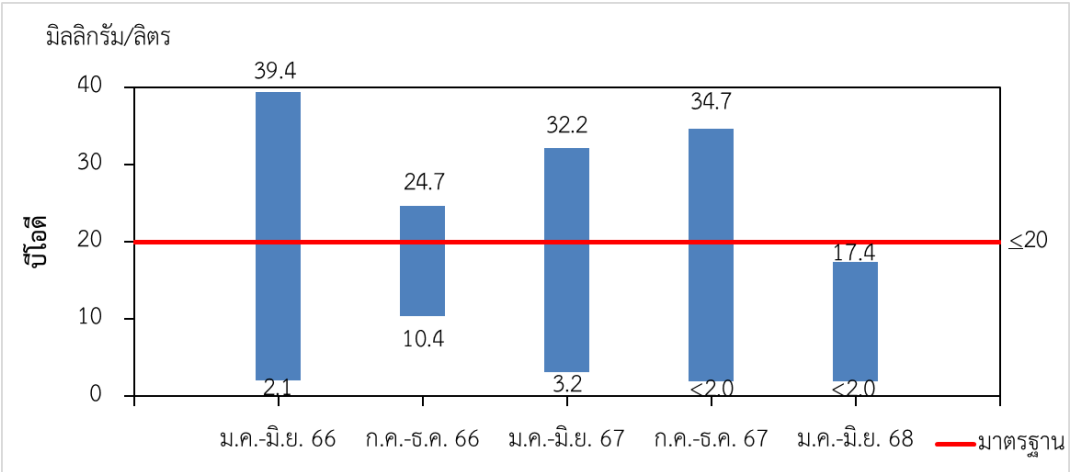

รูปที่ 3-51 เปรียบเทียบบีโอดีในน้ำทิ้ง ที่ถังพักน้ำทิ้งภายหลังการบำบัดจากระบบบำบัดน้ำเสียจากอาคารสำนักงานของโครงการ ระหว่างปี พ.ศ. 2566-2568

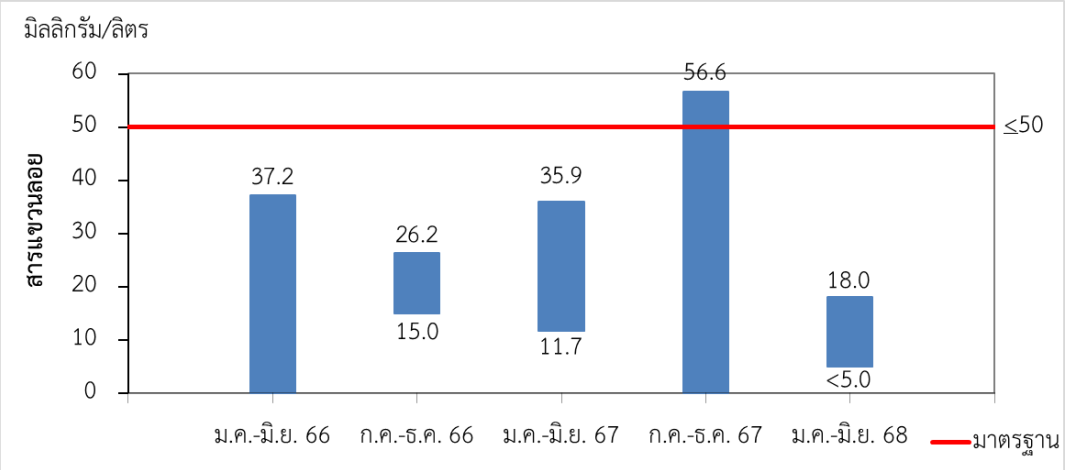

รูปที่ 3-52 เปรียบเทียบสารแขวนลอยในน้ำทิ้ง ที่ถังพักน้ำทิ้งภายหลังการบำบัดจากระบบบำบัดน้ำเสีย จากอาคารสำนักงานของโครงการ ระหว่างปี พ.ศ. 2566-2568

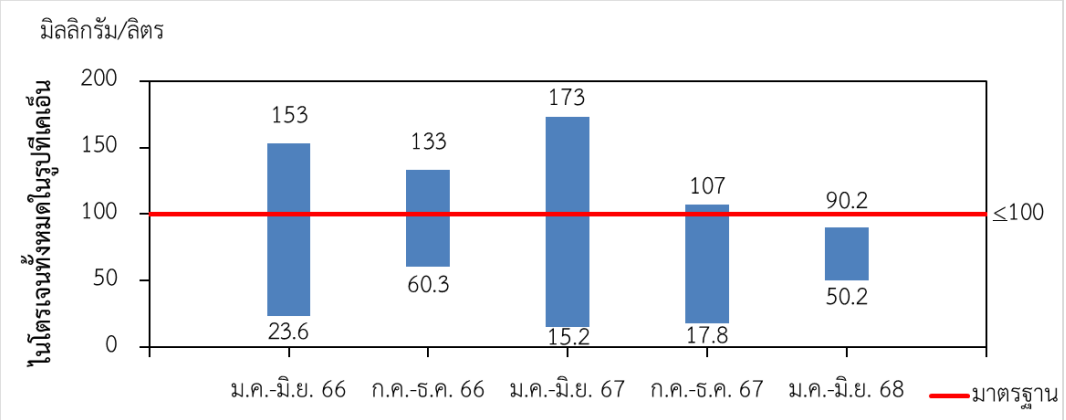

รูปที่ 3-53 เปรียบเทียบไนโตรเจนในรูปทีเคเอ็นในน้ำทิ้ง ที่ถังพักน้ำทิ้งภายหลังการบำบัดจากระบบบำบัดน้ำเสีย จากอาคารสำนักงานของโครงการ ระหว่างปี พ.ศ. 2566-2568

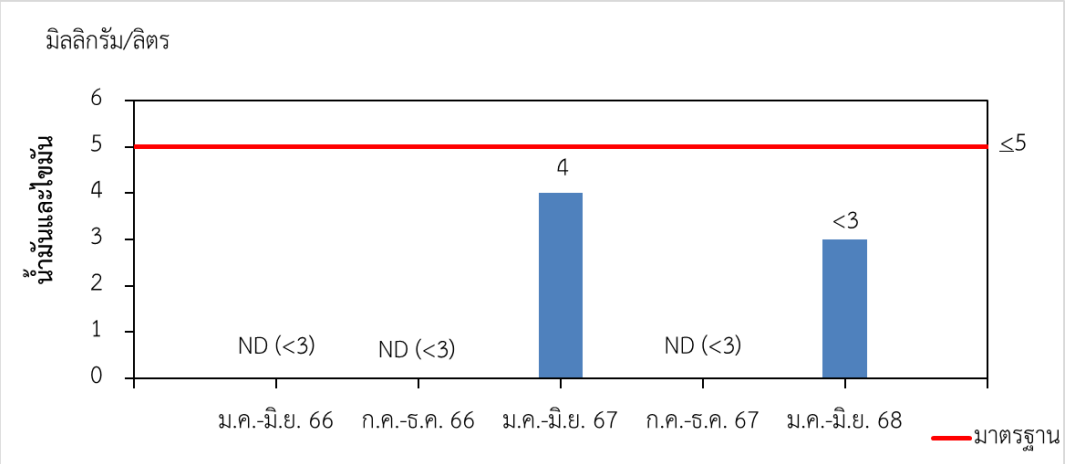

รูปที่ 3-54 เปรียบเทียบน้ำมันและไขมันในน้ำทิ้ง ที่ถังพักน้ำทิ้งภายหลังการบำบัดจากระบบบำบัดน้ำเสีย จากอาคารสำนักงานของโครงการ ระหว่างปี พ.ศ. 2566-2568

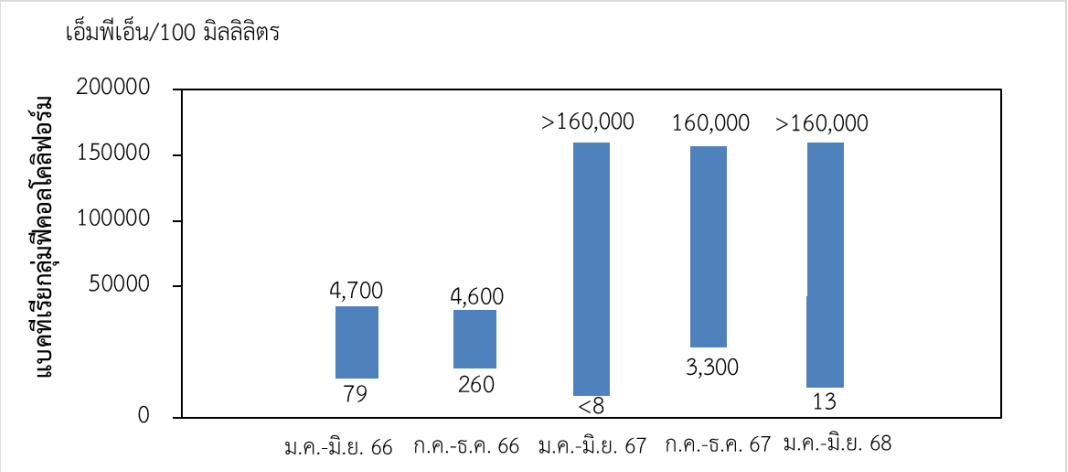

รูปที่ 3-55 เปรียบเทียบแบคทีเรียกลุ่มฟีคอลโคลิฟอร์มในน้ำทิ้ง ที่ถังพักน้ำทิ้งภายหลังการบำบัดจากระบบบำบัดน้ำเสียจากอาคารสำนักงานของโครงการ ระหว่างปี พ.ศ. 2566-2568

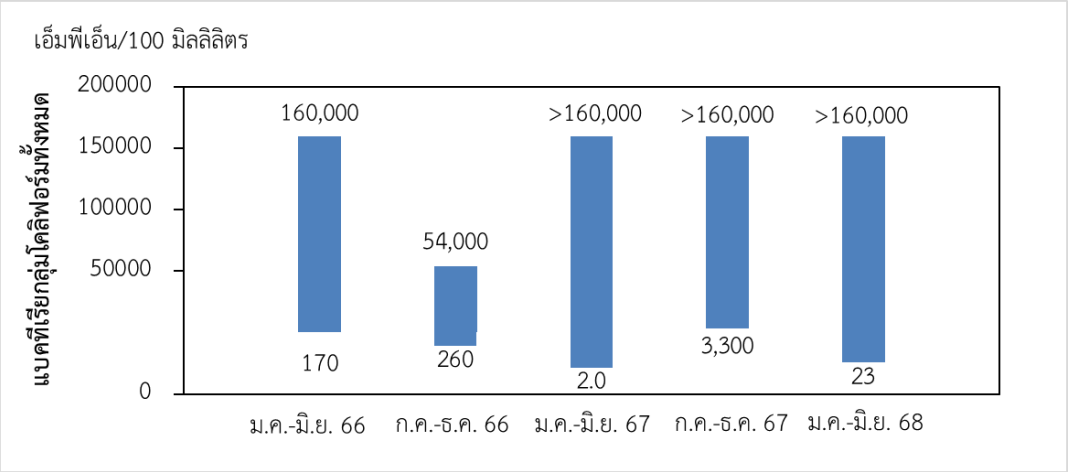

รูปที่ 3-56 เปรียบเทียบแบคทีเรียกลุ่มโคลิฟอร์มทั้งหมดในน้ำทิ้ง ที่ถังพักน้ำทิ้งภายหลังการบำบัดจากระบบบำบัดน้ำเสียจากอาคารสำนักงานของโครงการ ระหว่างปี พ.ศ. 2566-2568

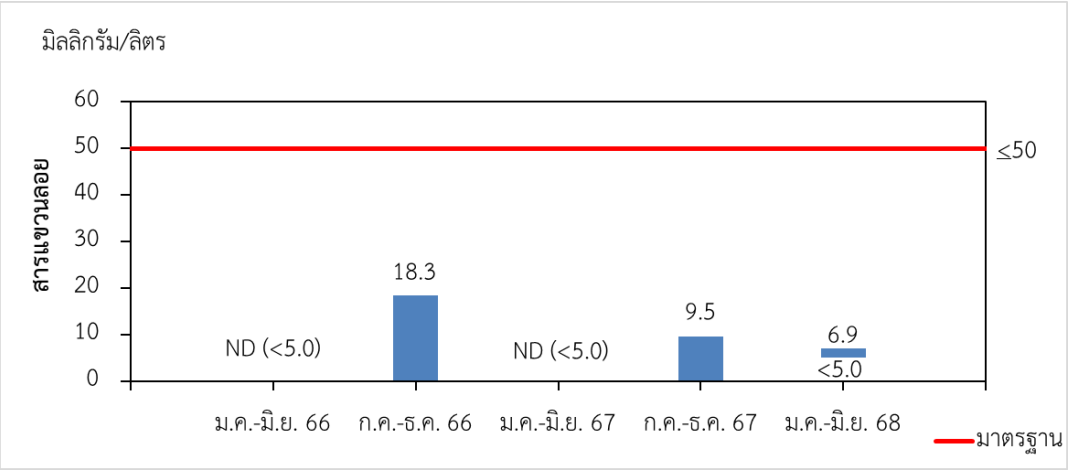

รูปที่ 3-57 เปรียบเทียบสารแขวนลอยในน้ำทิ้ง
ที่บ่อพักน้ำทิ้งภายหลังการบำบัดจากระบบแยกน้ำ-น้ำมันของโครงการ ระหว่างปี พ.ศ. 2566-2568

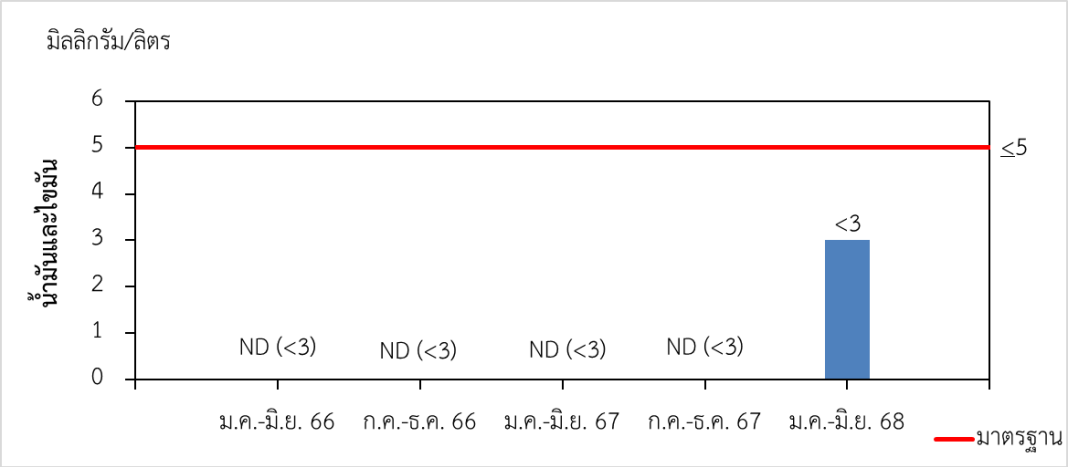

รูปที่ 3-58 เปรียบเทียบน้ำมันและไขมันในน้ำทิ้ง
ที่บ่อพักน้ำทิ้งภายหลังการบำบัดจากระบบแยกน้ำ-น้ำมันของโครงการ ระหว่างปี พ.ศ. 2566-2568

3.3 การติดตามตรวจสอบนิเวศวิทยาทางทะเล

การติดตามตรวจสอบนิเวศวิทยาทางทะเล ในระยะดำเนินการ ได้ดำเนินการตามมาตรการที่กำหนดไว้ในรายงานการประเมินผลกระทบสิ่งแวดล้อม ที่กำหนดให้ทำการติดตามตรวจสอบชนิดและปริมาณของแพลงก์ตอน ไข่ปลาและลูกปลาวัยอ่อน จำนวน 4 สถานี และสัตว์หน้าดิน จำนวน 3 สถานี ทุก 6 เดือน โดยมีรายละเอียดการดำเนินงานดังนี้

3.3.1 แผนการดำเนินงาน

การติดตามตรวจสอบนิเวศวิทยาทางทะเล ระยะดำเนินการ ครั้งที่ 1 ประจำปี พ.ศ. 2568 ได้ดำเนินการติดตามตรวจสอบแพลงก์ตอน ไข่ปลาและลูกปลาวัยอ่อน จำนวน 4 สถานี และสัตว์หน้าดิน จำนวน 3 สถานี เมื่อวันที่ 18 เมษายน พ.ศ. 2568 ดังรายละเอียดแผนการติดตามตรวจสอบแสดงในตารางที่ 3-18

ตารางที่ 3-18 แผนการติดตามตรวจสอบนิเวศวิทยาทางทะเล

สิ่งแวดล้อมที่ติดตามตรวจสอบ	ดัชนี	สถานีติดตามตรวจสอบ	วันที่ดำเนินงาน
นิเวศวิทยาทางทะเล	แพลงก์ตอนพืช, แพลงก์ตอนสัตว์, ไข่ปลาและลูกปลาวัยอ่อน และสัตว์หน้าดิน	1. ตำแหน่งห่างจากปลายท่อสูบน้ำเข้า (Intake) 100 ม.* 2. ตำแหน่งห่างจากปลายท่อปล่อยน้ำออก (Outfall) 100 ม.* 3. ตำแหน่งบริเวณหินโขง 4. สถานีอ้างอิงตำแหน่งห่างจากบริเวณพื้นที่โครงการ 5 กม.* (* สถานีเก็บตัวอย่างสัตว์หน้าดิน)	18 เมษายน พ.ศ. 2568

3.3.2 แผนผังสถานีติดตามตรวจสอบนิเวศวิทยาทางทะเล

แผนผังสถานีติดตามตรวจสอบนิเวศวิทยาทางทะเล ของโครงการก่อสร้างท่าเทียบเรือและสถานีรับ-จ่ายก๊าซธรรมชาติเหลว หนองแฟบ ระยะดำเนินการ แสดงดังรูปที่ 3-59

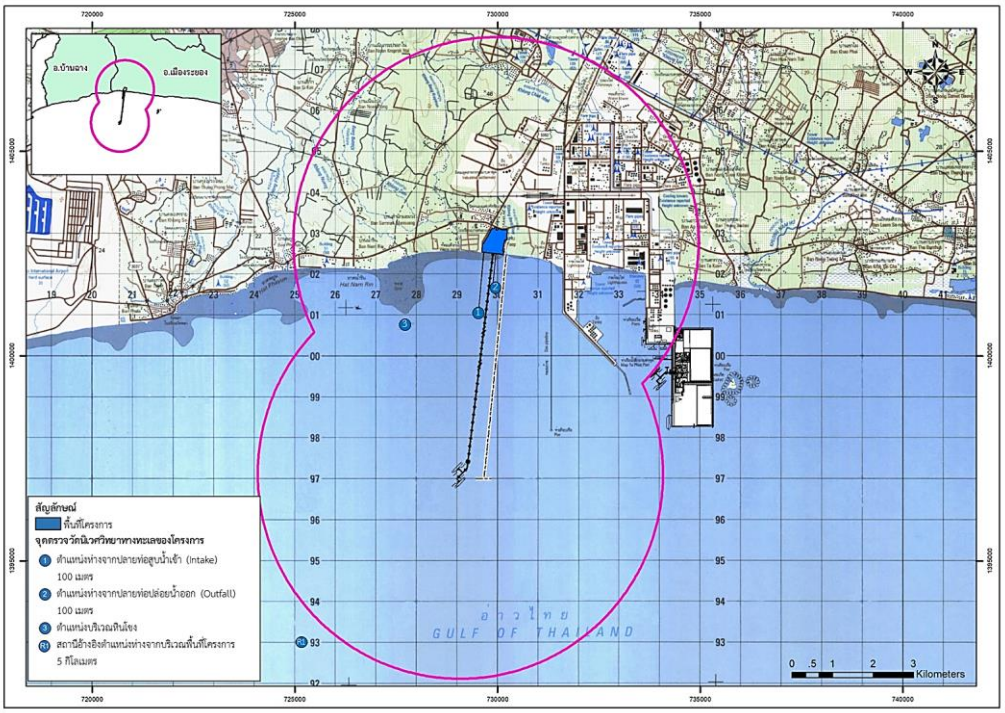

UNITED ANALYST AND ENGINEERING CONSULTANT COMPANY LIMITED

รูปที่ 3-59 สถานีติดตามตรวจสอบนิเวศวิทยาทางทะเล

หมายเหตุ สถานีติดตามตรวจสอบแพลงก์ตอน และไข่ปลาและลูกปลาวัยอ่อน : สถานีที่ 1, 2, 3 และ R1
สถานีติดตามตรวจสอบสัตว์หน้าดิน : สถานีที่ 1, 2 และ R1

3.3.3 วิธีการติดตามตรวจสอบนิเวศวิทยาทางทะเล

1) วิธีการเก็บตัวอย่างแพลงก์ตอน ไข่ปลาและลูกปลาวัยอ่อน

การเก็บตัวอย่างนิเวศวิทยาทางทะเลเพื่อวิเคราะห์หาชนิดและปริมาณแพลงก์ตอน จะดำเนินการโดยใช้ถุงลากแพลงก์ตอน (Plankton Net) รูปกรวย เส้นผ่านศูนย์กลางปากถุงประมาณ 30 เซนติเมตร ถุงลากแพลงก์ตอน สำหรับเก็บแพลงก์ตอนพืช ขนาดตาถี่ 20 ไมครอน และสำหรับการเก็บแพลงก์ตอนสัตว์มีขนาดตาถี่ 330 ไมครอน ปลายกรวยมีกระเปาะสำหรับรองรับปริมาณแพลงก์ตอนที่กรองได้ โดยในการเก็บตัวอย่างจะทำการตรวจวัดค่าความโปร่งใสของน้ำทะเล ณ จุดเก็บตัวอย่างก่อน ดังรูปที่ 3-60 หลังจากนั้นจึงเก็บตัวอย่างโดยลาก Plankton Net ตามระดับความลึกที่วัดค่าความโปร่งใส ดังรูปที่ 3-61 ตัวอย่างที่กรองได้นำไปใส่ขวดแก้วขนาด 250 มิลลิลิตร เติม Formalin 15 มิลลิลิตร เขย่าเบา ๆ ให้เข้ากัน

2) วิธีการเก็บตัวอย่างสัตว์หน้าดิน

การเก็บตัวอย่างสัตว์หน้าดิน (Benthos) เพื่อวิเคราะห์หาชนิดและปริมาณสัตว์หน้าดิน จะดำเนินการโดยแยกจากตัวอย่างดินตะกอนที่เก็บจากพื้นทะเลด้วยเครื่องมือ Petersen Grab sampler ขนาด 8.0 x 8.5 นิ้ว ดังรูปที่ 3-62 ซึ่งมีวิธีคัดแยกโดยนำตัวอย่างดินที่ตักได้มาร่อนด้วยตะแกรงมาตรฐานเบอร์ 30 (ขนาดช่อง 0.5 มิลลิเมตร) นำตัวอย่างสิ่งมีชีวิต และสิ่งที่เหลือบนตะแกรงร่อน ใส่ในถุงซิป เติม Formalin จนท่วมตัวอย่าง พร้อมทั้งปิดฉลาก

3) วิธีการรักษาสภาพตัวอย่างแพลงก์ตอนและสัตว์หน้าดิน

นำตัวอย่างแพลงก์ตอน สัตว์หน้าดิน และปลาหน้าดินทั้งหมดที่เก็บได้ แช่ลงในกล่องน้ำแข็ง พร้อมบันทึกข้อมูลในใบกำกับตัวอย่าง (Chain of Custody) เพื่อส่งไปวิเคราะห์ทันทีที่ห้องปฏิบัติการของบริษัท ยูไนเต็ด แอนนาลิสต์ แอนด์ เอ็นจิเนียริ่ง คอนซัลแตนท์ จำกัด รายละเอียดของภาชนะบรรจุวิธีรักษา และวิธีตรวจวิเคราะห์คุณภาพนิเวศวิทยาทางทะเล แสดงดังตารางที่ 3-19

ตารางที่ 3-19 ภาชนะบรรจุ และวิธีการวิเคราะห์นิเวศวิทยาทางทะเล

ดัชนี	ภาชนะบรรจุ		วิธีรักษาสภาพตัวอย่าง	วิธีวิเคราะห์
	ประเภท	ขนาด		
แพลงก์ตอนพืช (Phytoplankton) ไข่ปลาและลูกปลาวัยอ่อน	P,G	250 มล.	เติม Buffered Formalin ประมาณ 15 mL ต่อตัวอย่าง 250 mL และแช่เย็น [1/]	Microscopic Counting Technique (SM: 10200A)
แพลงก์ตอนสัตว์ (Zooplankton)	P,G	250 มล.	เติม Buffered Formalin ประมาณ 20 mL ต่อตัวอย่าง 250 mL และแช่เย็น [1/]	Microscopic Counting Technique (SM: 10200G)
สัตว์หน้าดิน	P,G	2,000 มล.	เติมสาร Conc Formalin ให้ทั่วตัวอย่าง กะประมาณให้ตัวอย่างมีความเข้มข้นของสารละลายฟอร์มาลีนประมาณร้อยละ 10 และแช่เย็น [1/]	Stereo Microscopic Counting Technique (SM: 10500A)

หมายเหตุ : [1/]แช่เย็นที่อุณหภูมิ > 0, ≤ 6^0C ด้วยน้ำแข็งธรรมดา หรือน้ำแข็งแห้ง ตามแต่สภาพท้องถิ่นที่สามารถจัดหาได้
G หมายถึง แก้ว , P หมายถึง โพลีเอทธีลีน หรือ เทียบเท่า

ที่มา : Standard Methods for the Examination of Water and Wastewater, 24th Edition, 2023 ที่ APHA, AWWA and WEF



รูปที่ 3-60 การวัดค่าความโปร่งใสด้วย Secchi Disc



รูปที่ 3-61 การเก็บตัวอย่างแพลงก์ตอน ด้วยถุงลากแพลงก์ตอน (Plankton Net)



รูปที่ 3-62 การเก็บตัวอย่างสัตว์หน้าดิน (Benthos) ด้วย Petersen Grab Sampler



รูปที่ 3-63 ลักษณะตัวอย่างดินตะกอนที่เก็บเพื่อวิเคราะห์หาชนิดและปริมาณสัตว์หน้าดิน



รูปที่ 3-64 การวิเคราะห์ตัวอย่างแพลงก์ตอน

3.3.4 วิธีการวิเคราะห์และประเมินผลนิเวศวิทยาทางทะเล

1) วิธีการวิเคราะห์และประเมินผลแพลงก์ตอนและสัตว์หน้าดิน

การวิเคราะห์ตัวอย่างแพลงก์ตอนและสัตว์หน้าดิน ใช้การจำแนกด้วยกล้องจุลทรรศน์ เพื่อจำแนกชนิดและตรวจนับปริมาณแพลงก์ตอนพืชและแพลงก์ตอนสัตว์ โดยดำเนินการตามวิธีมาตรฐานใน Standard Methods for the Examination of Water and Wastewater, 24th Edition, 2023 by APHA, AWWA and WEF

เมื่อทำการจำแนกชนิด และปริมาณแพลงก์ตอนและสัตว์หน้าดินในแต่ละสถานีที่ทำการเก็บตัวอย่างแล้วจะนำจำนวน และชนิดของแพลงก์ตอนและสัตว์หน้าดินมาประเมินสภาพของแหล่งน้ำ โดยพิจารณาจากดัชนี ความหลากหลายของแพลงก์ตอนที่พบ ซึ่งจะมีดัชนีที่ใช้ในการพิจารณาประกอบด้วย จำนวนชนิด (Sum of Species, S) ดัชนีความหลากหลายของชนิด (Diversity Index, H') และดัชนีค่าความสมดุลของการกระจาย (Evenness Index, E) ตามวิธีของ Shannon Weiner โดยมีรายละเอียด ดังนี้

- ชนิด (Sum of Species, S) เป็นดัชนีในการบอกความหลากหลายของจำนวน และชนิดของแพลงก์ตอนในแหล่งน้ำ โดยพิจารณาจากผลรวมของชนิดแพลงก์ตอนที่พบ
- ดัชนีความหลากหลาย (Diversity Index, *H'*) ดัชนีที่มีค่าเปลี่ยนแปลงตามจำนวนชนิดที่พบ รวมทั้งปริมาณของแต่ละชนิด ซึ่งถ้าในแหล่งน้ำใดมีจำนวนชนิดที่พบสูง และมีปริมาณในแต่ละชนิดใกล้เคียงกันก็จะทำให้ค่าดัชนีความหลากหลายที่คำนวณได้มีค่าสูงขึ้น โดยดัชนีความหลากหลายทางชีวภาพนี้สามารถคำนวณได้จากสมการ ดังนี้

$$H' = -\sum_{i=1}^{n} Pi \times \ln Pi$$

H' = ดัชนีความหลากหลาย
Pi = สัดส่วนของสิ่งมีชีวิตที่ i ต่อจำนวนสิ่งมีชีวิตทั้งหมดของประชากร
n = จำนวนชนิดของสิ่งมีชีวิตที่พบทั้งหมดในประชากร

- ดัชนีความสม่ำเสมอการแพร่กระจายของแพลงก์ตอน (Evenness Index, J) เป็นค่าที่บอกถึงการแพร่กระจายของแพลงก์ตอนในแต่ละจุดสำรวจและครั้งที่สำรวจ ซึ่งถ้ามีค่าที่สูงใกล้หรือเท่ากับ 1 แสดงว่าที่จุดสำรวจนั้นๆ ประกอบด้วยแพลงก์ตอนชนิดต่างๆ ที่มีปริมาณใกล้เคียงกันและมีการกระจายที่เหมือนกันกล่าวคือจุดที่การสำรวจนั้นมีจำนวนสิ่งมีชีวิตที่ ใกล้เคียง และมีการกระจายสม่ำเสมอกัน สามารถคำนวณได้จากสมการ

$$J = \frac{H'}{ln\, n}$$

J = ดัชนีความสม่ำเสมอ
H' = ดัชนีความหลากหลาย
n = จำนวนชนิดของสิ่งมีชีวิตที่พบทั้งหมดในประชากร

3.3.5 ผลการติดตามตรวจสอบนิเวศวิทยาทางทะเล

1) แพลงก์ตอนพืชและแพลงก์ตอนสัตว์

การจำแนกชนิดและปริมาณของแพลงก์ตอนแสดงดังตารางที่ 3-20 ถึงตารางที่ 3-21 และรูปที่ 3-65 ถึงรูปที่ 3-72 สามารถสรุปรายละเอียดได้ดังนี้

สถานีที่ 1 ตำแหน่งห่างจากปลายท่อสูบน้ำเข้า (Intake) 100 ม.

ตรวจพบแพลงก์ตอนพืช 15 ชนิด มีปริมาณความชุมชุมเท่ากับ 708 หน่วยธรรมชาติต่อมิลลิลิตร โดยพบไดอะตอม *Thalassiosira* spp. เป็นชนิดเด่น ปริมาณ 283 หน่วยธรรมชาติต่อมิลลิลิตร และพบแพลงก์ตอนสัตว์ 6 ชนิด มีปริมาณความชุกชุมเท่ากับ 319 หน่วยต่อลูกบาศก์เมตร โดยพบ Zoea เป็นชนิดเด่น ปริมาณ 137 หน่วยต่อลูกบาศก์เมตร สำหรับค่าดัชนีความหลากหลายของแพลงก์ตอนพืชและแพลงก์ตอนสัตว์มีค่าเท่ากับ 2.01 และ 1.25 ตามลำดับ และค่าดัชนีความสม่ำเสมอของแพลงก์ตอนพืชและแพลงก์ตอนสัตว์มีค่าเท่ากับ 0.74 และ 0.70 ตามลำดับ

สถานีที่ 2 ตำแหน่งห่างจากปลายท่อปล่อยน้ำออก (Outfall) 100 ม.

ตรวจพบแพลงก์ตอนพืช 18 ชนิด มีปริมาณความชุกชุมเท่ากับ 773 หน่วยธรรมชาติต่อมิลลิลิตร โดยพบ *Ceratium furca* เป็นชนิดเด่น ปริมาณ 205 หน่วยธรรมชาติต่อมิลลิลิตร และพบแพลงก์ตอนสัตว์ 5 ชนิด มีปริมาณความชุกชุมเท่ากับ 141 หน่วยต่อลูกบาศก์เมตร โดยพบ Zoea เป็นชนิดเด่น ปริมาณ 86 หน่วยต่อลูกบาศก์เมตร สำหรับค่าดัชนีความหลากหลายของแพลงก์ตอนพืชและแพลงก์ตอนสัตว์มีค่าเท่ากับ 2.19 และ 1.17 ตามลำดับ และค่าดัชนีความสม่ำเสมอของแพลงก์ตอนพืชและแพลงก์ตอนสัตว์มีค่าเท่ากับ 0.76 และ 0.73 ตามลำดับ

สถานีที่ 3 ตำแหน่งบริเวณหินโขง

ตรวจพบแพลงก์ตอนพืช 25 ชนิด มีปริมาณความชุกชุมเท่ากับ 1,251 หน่วยธรรมชาติต่อมิลลิลิตร โดยพบไดอะตอม *Thalassiosira* spp. *และ Protoperidinium* spp. เป็นชนิดเด่น ปริมาณ 223 หน่วยธรรมชาติต่อมิลลิลิตรเท่ากัน และพบแพลงก์ตอนสัตว์ 6 ชนิด มีปริมาณความชุกชุมเท่ากับ 190 หน่วยต่อลูกบาศก์เมตร โดยพบ Calanoid Copepod เป็นชนิดเด่น ปริมาณ 104 หน่วยต่อลูกบาศก์เมตร เมตร สำหรับค่าดัชนีความหลากหลายของแพลงก์ตอนพืชและแพลงก์ตอนสัตว์มีค่าเท่ากับ 2.56 และ 1.33 ตามลำดับ และค่าดัชนีความสม่ำเสมอของแพลงก์ตอนพืชและแพลงก์ตอนสัตว์มีค่าเท่ากับ 0.80 และ 0.74 ตามลำดับ

สถานี R1 สถานีอ้างอิงตำแหน่งห่างจากบริเวณพื้นที่โครงการ 5 กม.

ตรวจพบแพลงก์ตอนพืช 23 ชนิด มีปริมาณความชุกชุมเท่ากับ 1,956 หน่วยธรรมชาติต่อมิลลิลิตร โดยพบไดอะตอม *Proboscia alata* เป็นชนิดเด่น ปริมาณ 533 หน่วยธรรมชาติต่อมิลลิลิตร และพบแพลงก์ตอนสัตว์ 6 ชนิด มีปริมาณความชุกชุมเท่ากับ 157 หน่วยต่อลูกบาศก์เมตร โดยพบ Calanoid Copepod เป็นชนิดเด่น ปริมาณ 105 หน่วยต่อลูกบาศก์เมตร สำหรับค่าดัชนีความหลากหลายของแพลงก์ตอนพืชและแพลงก์ตอนสัตว์มีค่าเท่ากับ 2.29 และ 1.15 ตามลำดับ และค่าดัชนีความสม่ำเสมอของแพลงก์ตอนพืชและแพลงก์ตอนสัตว์มีค่าเท่ากับ 0.73 และ 0.64 ตามลำดับ

ตารางที่ 3-20 ผลการติดตามตรวจสอบแพลงก์ตอนพืช

โครงการ ก่อสร้างท่าเทียบเรือและสถานีรับ-จ่ายก๊าซธรรมชาติเหลว หนองแฟบ ระยะดำเนินการ **ของ** บริษัท พีทีที แอลเอ็นจี จำกัด
ตั้งอยู่ที่ ตำบลมาบตาพุด อำเภอเมืองระยอง จังหวัดระยอง
ครั้งที่ 1 ประจำปี พ.ศ. 2568 วันที่ 18 เมษายน พ.ศ. 2568
สถานที่เก็บตัวอย่าง: 1) สถานีที่ 1 ตำแหน่งห่างจากปลายท่อสูบน้ำเข้า (Intake) 100 ม.
2) สถานีที่ 2 ตำแหน่งห่างจากปลายท่อปล่อยน้ำออก (Outfall) 100 ม.
3) สถานีที่ 3 ตำแหน่งบริเวณหินโขง
4) สถานีที่ 4 สถานีอ้างอิงตำแหน่งห่างจากบริเวณพื้นที่โครงการ 5 กม.

ชนิดแพลงก์ตอนพืช	ปริมาณแพลงก์ตอนพืช (หน่วยธรรมชาติต่อมิลลิลิตร[1/])			
	สถานีที่ 1	สถานีที่ 2	สถานีที่ 3	สถานี R1
ดิวิชัน Cyanophyta				
ชั้น Cyanophyceae				
วงศ์ Oscillatoriaceae				
Oscillatoria spp.[+]	0	10	23	450
ดิวิชัน Chromophyta				
ชั้น Bacillariophyceae				
วงศ์ Thalassiosiraceae				
Skeletonema spp.[+]	0	0	13	0
Thalassiosira spp.	283	166	223	168
วงศ์ Melosiraceae				
Paralia spp.	67	47	63	87
วงศ์ Leptocylindraceae				
Leptocylindrus danicus[+]	0	0	16	0
วงศ์ Coscinodiscaceae				
Coscinodiscus spp.	0	4	0	0
วงศ์ Rhizosoleniaceae				
Guinardia spp.	0	0	9	0
Proboscia alata	7	0	143	533
Rhizosolenia spp.	5	0	15	223
วงศ์ Hemiadiscaceae				
Cerataulina spp.	0	0	0	17
Eucampia spp.	0	6	12	7
Hemiaulus spp.	0	0	8	21
วงศ์ Chaetocerotaceae				
Chaetoceros spp.	21	35	31	0
วงศ์ Lithodesmaceae				
Ditylum spp.	0	2	0	0
วงศ์ Eupodiscaceae				
Odontella spp.	9	9	0	6
วงศ์ Thalassionemataceae				
Thalassionema nitzschioides	28	19	207	35
วงศ์ Lyrellaceae				
Lyrella lyra	0	0	0	11

ตารางที่ 3-20 (ต่อ) ผลการติดตามตรวจสอบแพลงก์ตอนพืช

ชนิดแพลงก์ตอนพืช	ปริมาณแพลงก์ตอนพืช (หน่วยธรรมชาติต่อมิลลิลิตร[1/])			
	สถานีที่ 1	สถานีที่ 2	สถานีที่ 3	สถานี R1
วงศ์ Naviculaceae				
Amphora spp.	30	28	38	61
Meuniera membranacea	0	0	0	10
Pleurosigma spp.	8	10	34	44
วงศ์ Bacillariaceae				
Bacillaria paxillifer	0	0	29	0
Nitzschia spp.	18	22	22	31
N. longissima	0	7	18	25
วงศ์ Surirellaceae				
Entomoneis spp.	0	0	11	0
Surirella spp.	0	0	0	8
ชั้น Dinophyceae				
วงศ์ Prorocentraceae				
Prorocentrum spp.	34	39	44	54
วงศ์ Ceratiaceae				
Ceratium spp.	9	16	7	71
C. furca	78	205	35	9
C. fusus	7	0	5	2
วงศ์ Goniodomaceae				
Gonyaulax spp.	0	12	11	0
วงศ์ Peridiniaceae				
Peridinium spp.	0	0	11	15
วงศ์ Protoperidiniaceae				
Protoperidinium spp.	104	136	223	68
ปริมาณตัวอย่างน้ำ (มิลลิลิตร)	**74**	**76**	**78**	**78**
ชนิดแพลงก์ตอนพืช	**15**	**18**	**25**	**23**
ปริมาณความชุกชุมของแพลงก์ตอนพืช	**708**	**773**	**1,251**	**1,956**
ดัชนีความหลากหลายของแพลงก์ตอนพืช	**2.01**	**2.19**	**2.56**	**2.29**
ดัชนีความสม่ำเสมอของแพลงก์ตอนพืช	**0.74**	**0.76**	**0.80**	**0.73**

หมายเหตุ [1/]หน่วยธรรมชาติต่อมิลลิลิตร หมายถึง เซลล์ (CELL) ต่อมิลลิลิตร, [+] เส้นสาย (Filament) ต่อมิลลิลิตร

ชื่อผู้เก็บตัวอย่าง/ผู้บันทึก : : นายอนุศาสน์ สวยดี **เลขทะเบียนผู้วิเคราะห์** : ว-145-ค-0029

ชื่อผู้ตรวจสอบ/ผู้ควบคุม : นางสาวฉวีวรรณ บุญลา **เลขทะเบียนผู้วิเคราะห์** : ว-145-ค-0008

ชื่อผู้วิเคราะห์ : นางสาวนภาพร ปุราตะโก

ชื่อบริษัทผู้ตรวจวัดและวิเคราะห์ตัวอย่าง : บริษัท ยูไนเต็ด แอนนาลิสต์ แอนด์ เอ็นจิเนียริ่ง คอนซัลแตนท์ จำกัด

เบอร์โทรศัพท์ : 0 2763 2828

ตารางที่ 3-21 ผลการติดตามตรวจสอบแพลงก์ตอนสัตว์

โครงการ ก่อสร้างท่าเทียบเรือและสถานีรับ-จ่ายก๊าซธรรมชาติเหลว หนองแฟบ ระยะดำเนินการ **ของ** บริษัท พีทีที แอลเอ็นจี จำกัด
ตั้งอยู่ที่ ตำบลมาบตาพุด อำเภอเมืองระยอง จังหวัดระยอง
ครั้งที่ 1 **ประจำปี พ.ศ. 2568** วันที่ 18 เมษายน พ.ศ. 2568
สถานที่เก็บตัวอย่าง: 1) สถานีที่ 1 ตำแหน่งห่างจากปลายท่อสูบน้ำเข้า (Intake) 100 ม.
2) สถานีที่ 2 ตำแหน่งห่างจากปลายท่อปล่อยน้ำออก (Outfall) 100 ม.
3) สถานีที่ 3 ตำแหน่งบริเวณหินโขง
4) สถานีที่ 4 สถานีอ้างอิงตำแหน่งห่างจากบริเวณพื้นที่โครงการ 5 กม.

ชนิดแพลงก์ตอนสัตว์	ปริมาณแพลงก์ตอนสัตว์ (หน่วยต่อลูกบาศก์เมตร[1/])			
	สถานีที่ 1	สถานีที่ 2	สถานีที่ 3	สถานี R1
ไฟลัม Chaetognatha				
ชั้น Sagittoidea				
วงศ์ Sagittidae				
Sagitta sp.	0	0	22	17
ไฟลัม Arthropoda				
ชั้น Crustacea				
Calanoid Copepod	127	24	104	105
Nauplius of Copepod	12	0	0	0
Cerripedia Nauplius	0	10	10	0
Zoea	137	86	36	10
ไฟลัม Mollusca				
ชั้น Gastropoda				
Gastropod Larva	10	0	6	7
ไฟลัม Echinodermata				
ชั้น Echinoidea				
Echinopluteus Larva	27	7	0	10
ไฟลัม Chordata				
ชั้น Larvacea				
วงศ์ Oikopleuridae				
Oikopleura sp.	6	14	12	8
ชนิดแพลงก์ตอนสัตว์	**6**	**5**	**6**	**6**
ปริมาณความชุกชุมของแพลงก์ตอนสัตว์	**319**	**141**	**190**	**157**
ดัชนีความหลากหลายของแพลงก์ตอนสัตว์	**1.25**	**1.17**	**1.33**	**1.15**
ดัชนีความสม่ำเสมอของแพลงก์ตอนสัตว์	**0.70**	**0.73**	**0.74**	**0.64**

หมายเหตุ : [1/] หน่วยต่อลูกบาศก์เมตร หมายถึง ตัว (Individual) ต่อลูกบาศก์เมตร

ชื่อผู้เก็บตัวอย่าง/ผู้บันทึก : : นายอนุศาสน์ สวยดี **เลขทะเบียนผู้วิเคราะห์** : ว-145-ค-0029
ชื่อผู้ตรวจสอบ/ผู้ควบคุม : นางสาวฉวีวรรณ บุญลา **เลขทะเบียนผู้วิเคราะห์** : ว-145-ค-0008
ชื่อผู้วิเคราะห์ : นางสาวนภาพร ปุราตะโก
ชื่อบริษัทผู้ตรวจวัดและวิเคราะห์ตัวอย่าง : บริษัท ยูไนเต็ด แอนนาลิสต์ แอนด์ เอ็นจิเนียริ่ง คอนซัลแตนท์ จำกัด
เบอร์โทรศัพท์ : 0 2763 2828

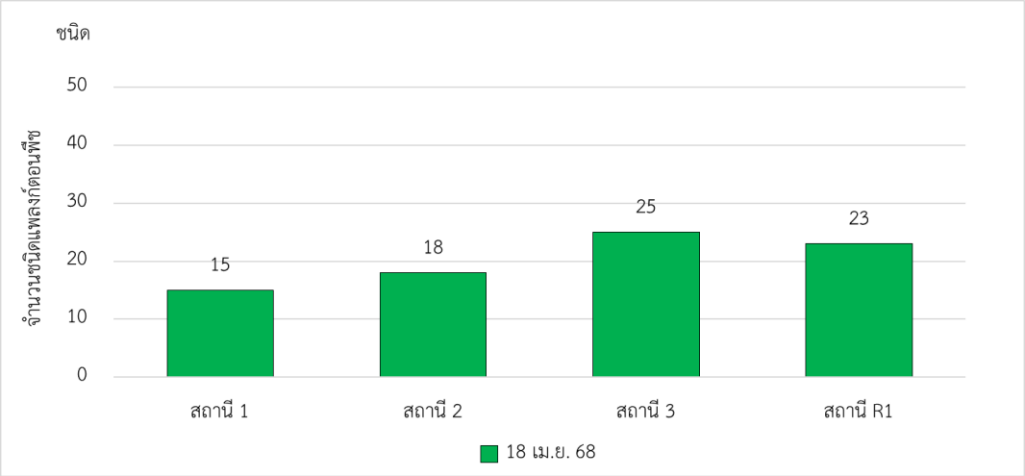

รูปที่ 3-65 จำนวนชนิดของแพลงก์ตอนพืช

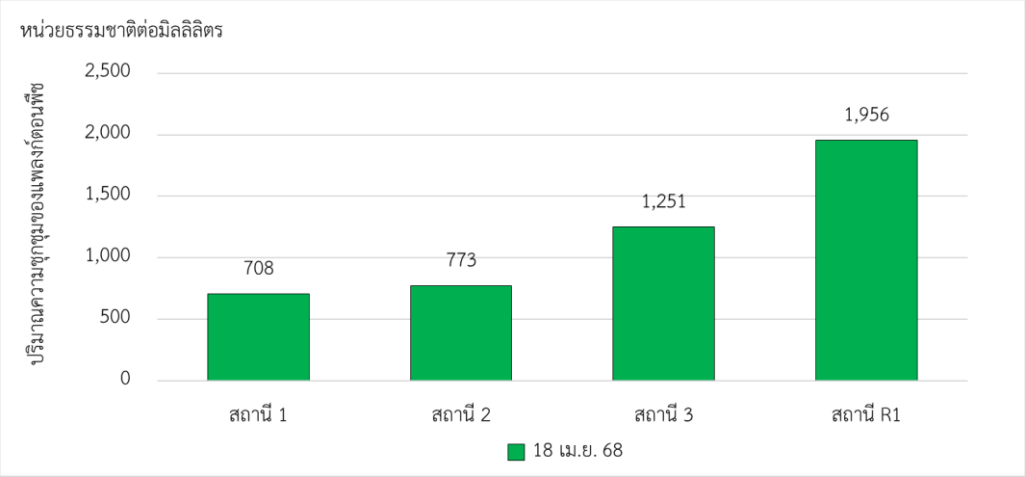

รูปที่ 3-66 ปริมาณความชุกชุมของแพลงก์ตอนพืช

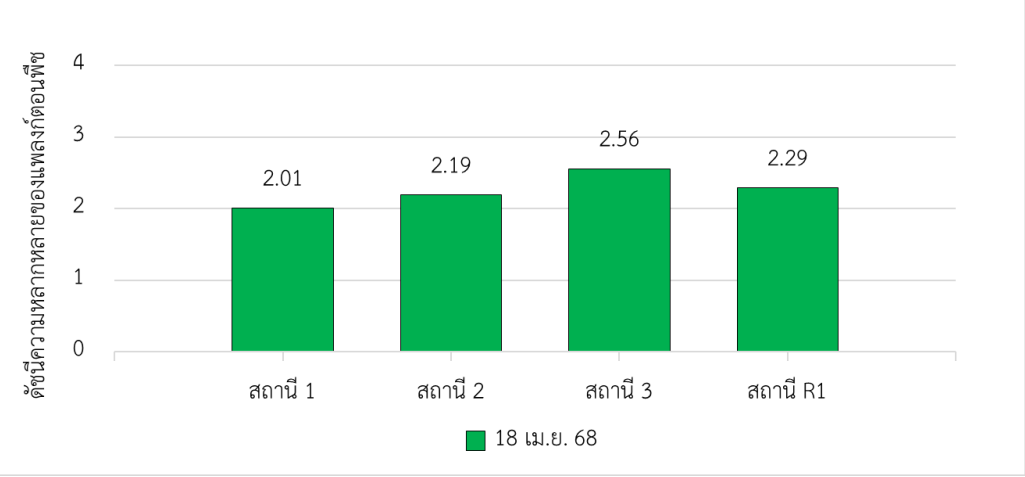

รูปที่ 3-67 ดัชนีความหลากหลายของแพลงก์ตอนพืช

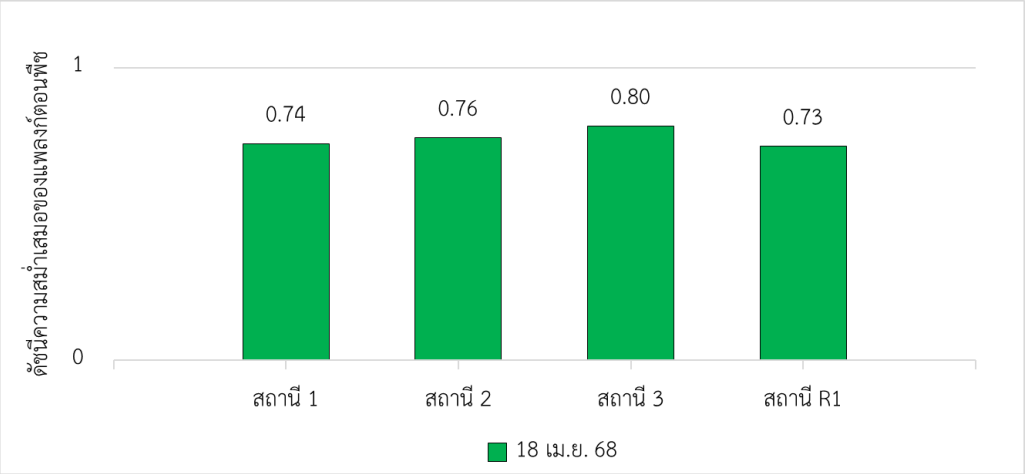

รูปที่ 3-68 ดัชนีความสม่ำเสมอของแพลงก์ตอนพืช

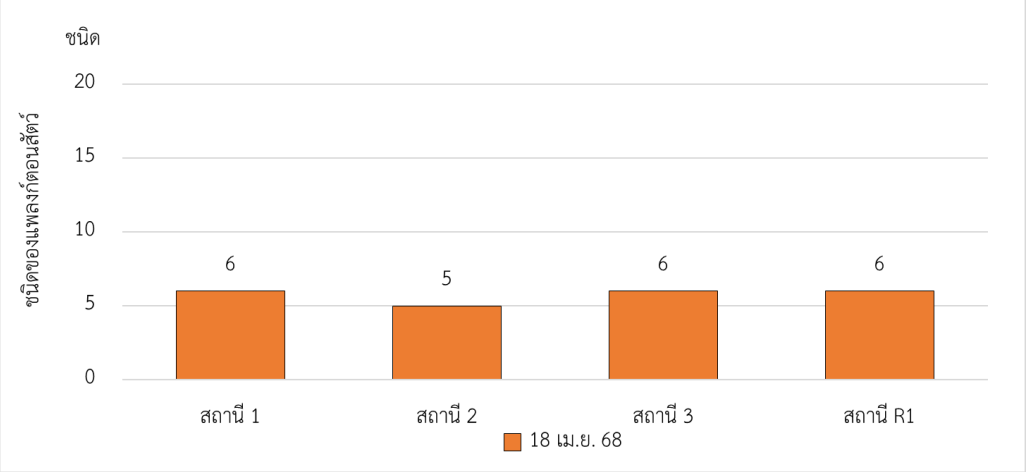

รูปที่ 3-69 จำนวนชนิดของแพลงก์ตอนสัตว์

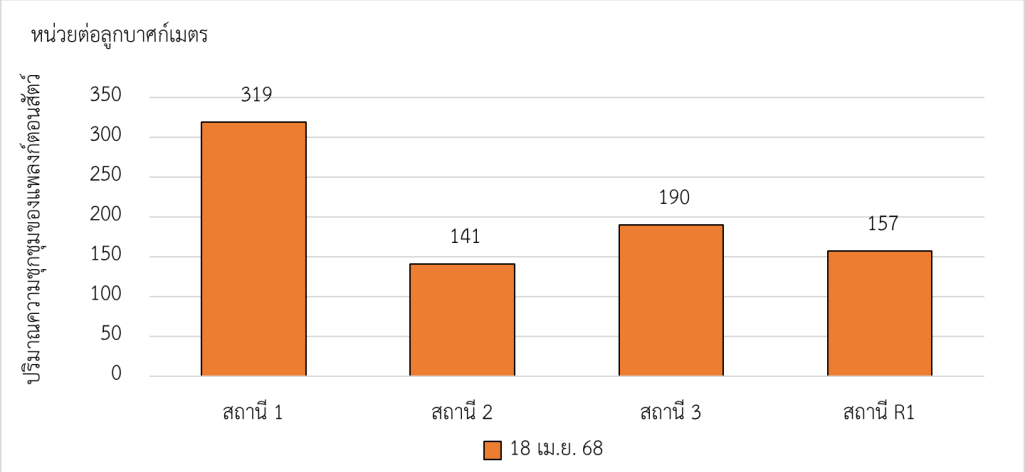

รูปที่ 3-70 ปริมาณความชุกชุมของแพลงก์ตอนสัตว์

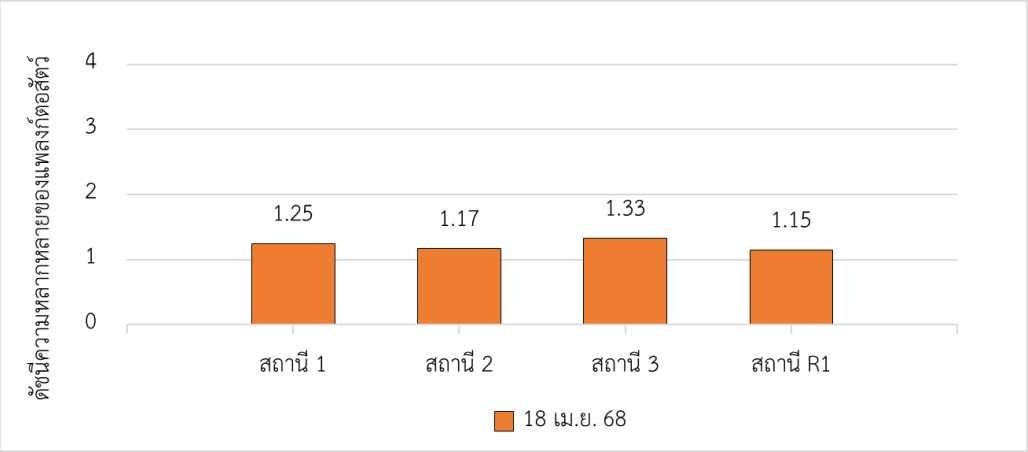

รูปที่ 3-71 ดัชนีความหลากหลายของแพลงก์ตอนสัตว์

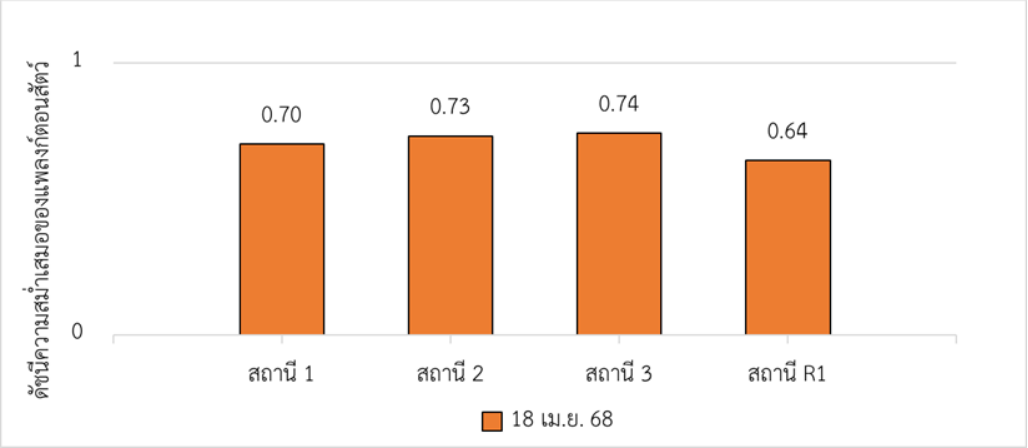

รูปที่ 3-72 ดัชนีความสม่ำเสมอของแพลงก์ตอนสัตว์

2) ผลการติดตามตรวจสอบไข่ปลาและลูกปลาวัยอ่อน

การจำแนกชนิดและปริมาณของไข่ปลาและลูกปลาวัยอ่อนแสดงดังตารางที่ 3-22 และรูปที่ 3-73 ถึงรูปที่ 3-77 สามารถสรุปรายละเอียดได้ดังนี้

สถานีที่ 1 ตำแหน่งห่างจากปลายท่อสูบน้ำเข้า (Intake) 100 ม.

พบปริมาณความอุดมสมบูรณ์ของไข่ปลาเฉลี่ย 5,493 ตัวต่อ 1,000 ลูกบาศก์เมตร และพบลูกปลาวัยอ่อน 5 ชนิด มีปริมาณความชุกชุมเท่ากับ 96 ตัวต่อ 1,000 ลูกบาศก์เมตร โดยพบปลาตั๊กแตนหิน (Blenniidae) เป็นชนิดเด่น มีปริมาณ 32 ตัวต่อ 1,000 ลูกบาศก์เมตร สำหรับค่าดัชนีความหลากหลายของลูกปลาวัยอ่อนมีค่าเท่ากับ 1.47 และค่าดัชนีความสม่ำเสมอของลูกปลาวัยอ่อนมีค่าเท่ากับ 0.92

สถานีที่ 2 ตำแหน่งห่างจากปลายท่อปล่อยน้ำออก (Outfall) 100 ม.

พบปริมาณความอุดมสมบูรณ์ของไข่ปลาเฉลี่ย 35,507 ตัวต่อ 1,000 ลูกบาศก์เมตร และพบลูกปลาวัยอ่อน 6 ชนิด มีปริมาณความชุกชุมเท่ากับ 293 ตัวต่อ 1,000 ลูกบาศก์เมตร โดยพบปลาหลังเขียว (Clupeidae) เป็นชนิดเด่น มีปริมาณ 114 ตัวต่อ 1,000 ลูกบาศก์เมตร สำหรับค่าดัชนีความหลากหลายของลูกปลาวัยอ่อนมีค่าเท่ากับ 1.63 และค่าดัชนีความสม่ำเสมอของลูกปลาวัยอ่อนมีค่าเท่ากับ 0.91

สถานีที่ 3 ตำแหน่งบริเวณหินโขง

พบปริมาณความอุดมสมบูรณ์ของไข่ปลาเฉลี่ย 2,334 ตัวต่อ 1,000 ลูกบาศก์เมตร และพบลูกปลาวัยอ่อน 3 ชนิด มีปริมาณความชุกชุมเท่ากับ 154 ตัวต่อ 1,000 ลูกบาศก์เมตร โดยพบปลาหนวดพราหมณ์ (Polynemidae) เป็นชนิดเด่น มีปริมาณ 67 ตัวต่อ 1,000 ลูกบาศก์เมตร สำหรับค่าดัชนีความหลากหลายของลูกปลาวัยอ่อนมีค่าเท่ากับ 0.35 และค่าดัชนีความสม่ำเสมอของลูกปลาวัยอ่อนมีค่าเท่ากับ 0.32

สถานี R1 สถานีอ้างอิงตำแหน่งห่างจากบริเวณพื้นที่โครงการ 5 กม.

พบปริมาณความอุดมสมบูรณ์ของไข่ปลาเฉลี่ย 19,332 ตัวต่อ 1,000 ลูกบาศก์เมตร และพบลูกปลาวัยอ่อน 4 ชนิด มีปริมาณความชุกชุมเท่ากับ 42 ตัวต่อ 1,000 ลูกบาศก์เมตร โดยพบปลาแมนดาริน (Callionymidae) และปลาหนวดพราหมณ์ (Polynemidae) เป็นชนิดเด่น แต่ละชนิดมีปริมาณ 14 ตัวต่อ 1,000 ลูกบาศก์เมตร สำหรับค่าดัชนีความหลากหลายของลูกปลาวัยอ่อนมีค่าเท่ากับ 0.96 และค่าดัชนีความสม่ำเสมอของลูกปลาวัยอ่อนมีค่าเท่ากับ 0.69

ตารางที่ 3-22 ผลการติดตามตรวจสอบไข่ปลาและลูกปลาวัยอ่อน

โครงการ ก่อสร้างท่าเทียบเรือและสถานีรับ-จ่ายก๊าซธรรมชาติเหลว หนองแฟบ ระยะดำเนินการ **ของ** บริษัท พีทีที แอลเอ็นจี จำกัด
ตั้งอยู่ที่ ตำบลมาบตาพุด อำเภอเมืองระยอง จังหวัดระยอง
ครั้งที่ 1 **ประจำปี พ.ศ. 2568** วันที่ 18 เมษายน พ.ศ. 2568
สถานที่เก็บตัวอย่าง: 1) สถานีที่ 1 ตำแหน่งห่างจากปลายท่อสูบน้ำเข้า (Intake) 100 ม.
2) สถานีที่ 2 ตำแหน่งห่างจากปลายท่อปล่อยน้ำออก (Outfall) 100 ม.
3) สถานีที่ 3 ตำแหน่งบริเวณหินโขง
4) สถานี R1 สถานีอ้างอิงตำแหน่งห่างจากบริเวณพื้นที่โครงการ 5 กม.

ชนิดไข่ปลาและลูกปลาวัยอ่อน	ปริมาณไข่ปลาและลูกปลาวัยอ่อน (ตัวต่อ 1000 ลูกบาศก์เมตร)			
	สถานีที่ 1	สถานีที่ 2	สถานีที่ 3	สถานี R1
Fish Egg **	5,493	35,507	2,334	19,332
ไฟลัม Chordata				
Blenniidae	32	38	0	0
Callionymidae	0	0	39	14
Carangidae	8	26	0	7
Clupeidae	8	114	0	0
Leiognathidae	0	0	48	0
Nemipteridae	0	0	0	7
Polynemidae	24	51	67	14
Pomacentridae	0	26	0	0
Sillaginidae	24	38	0	0
ปริมาณความอุดมสมบูรณ์ของไข่ปลา	**5,493**	**35,507**	**2,334**	**19,332**
ชนิดลูกปลาวัยอ่อน	**5**	**6**	**3**	**4**
ปริมาณความอุดมสมบูรณ์ของลูกปลาวัยอ่อน	**96**	**293**	**154**	**42**
ดัชนีความหลากหลายของลูกปลาวัยอ่อน	**1.47**	**1.63**	**0.35**	**0.96**
ดัชนีความสม่ำเสมอของลูกปลาวัยอ่อน	**0.92**	**0.91**	**0.32**	**0.69**

หมายเหตุ ** ค่าเฉลี่ยตัวต่อ 1,000 ลูกบาศก์เมตร

ชื่อผู้เก็บตัวอย่าง/ผู้บันทึก : : นายอนุศาสน์ สวยดี **เลขทะเบียนผู้วิเคราะห์** : ว-145-ค-0029
ชื่อผู้ตรวจสอบ/ผู้ควบคุม : นางสาวฉวีวรรณ บุญลา **เลขทะเบียนผู้วิเคราะห์** : ว-145-ค-0008
ชื่อผู้วิเคราะห์ : นางสาวพัชรภา สว่างวงศ์
ชื่อบริษัทผู้ตรวจวัดและวิเคราะห์ตัวอย่าง : บริษัท ยูไนเต็ด แอนนาลิสต์ แอนด์ เอ็นจิเนียริ่ง คอนซัลแตนท์ จำกัด
เบอร์โทรศัพท์ : 0 2763 2828

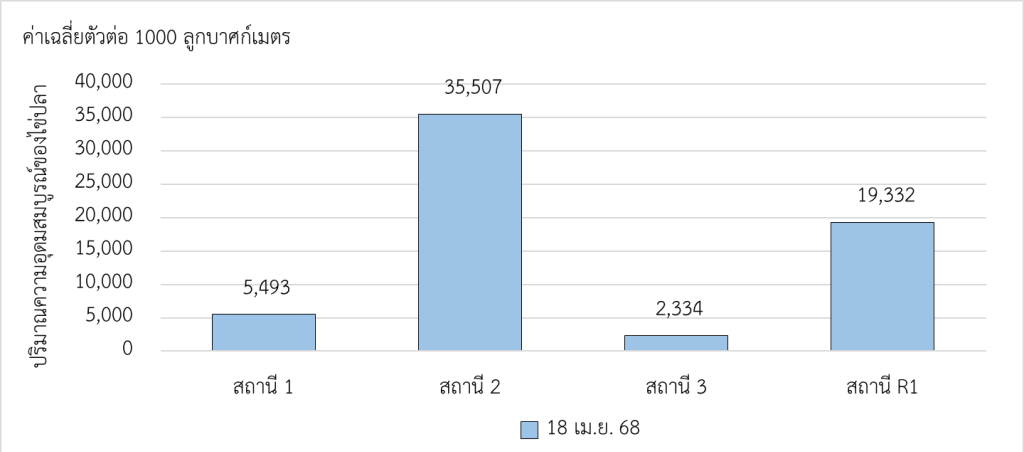

รูปที่ 3-73 ปริมาณความอุดมสมบูรณ์ของไข่ปลา

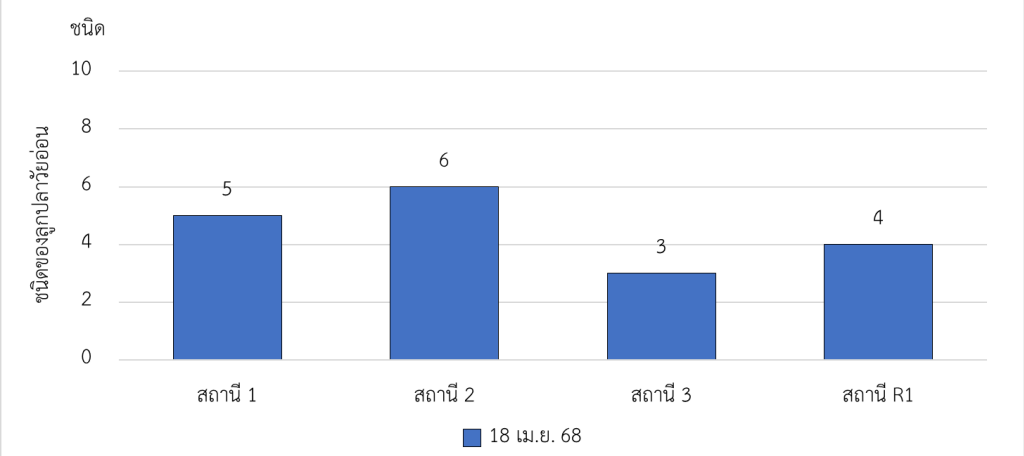

รูปที่ 3-74 จำนวนชนิดของลูกปลาวัยอ่อน

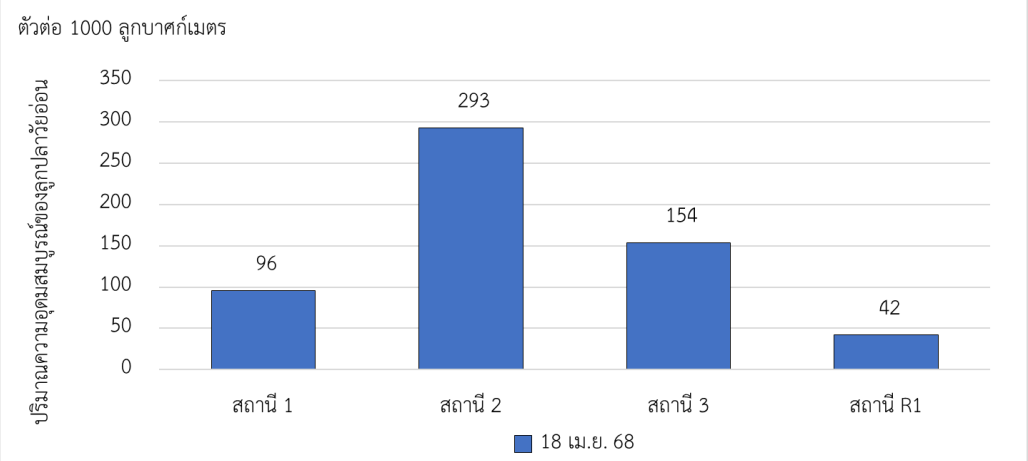

รูปที่ 3-75 ปริมาณความอุดมสมบูรณ์ของลูกปลาวัยอ่อน

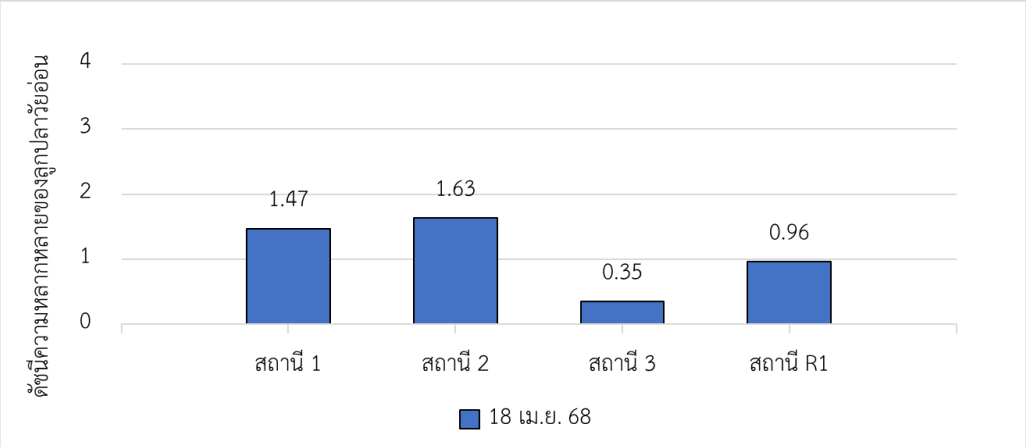

รูปที่ 3-76 ดัชนีความหลากหลายของลูกปลาวัยอ่อน

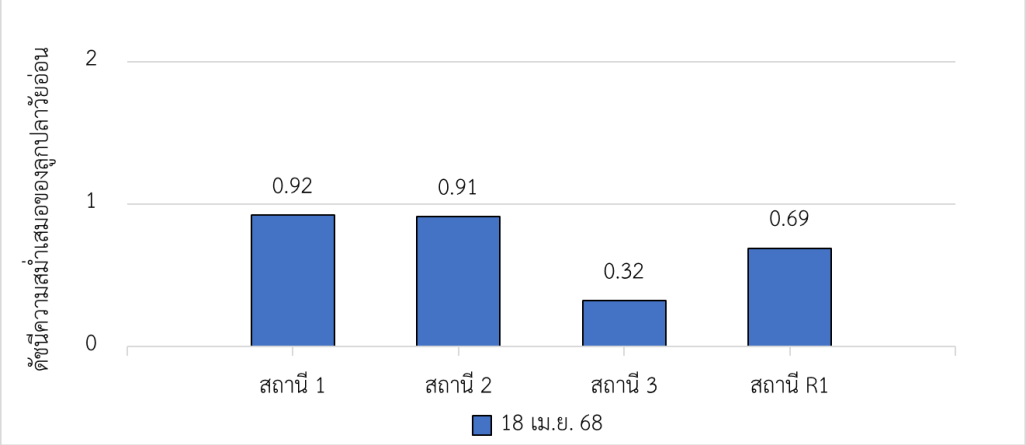

รูปที่ 3-77 ดัชนีความสม่ำเสมอของลูกปลาวัยอ่อน

3) ผลการติดตามตรวจสอบสัตว์หน้าดิน

การจำแนกชนิดและปริมาณของสัตว์หน้าดินแสดงดังตารางที่ 3-23 และรูปที่ 3-78 ถึงรูปที่ 3-81 สามารถสรุปรายละเอียดได้ดังนี้

สถานีที่ 1 ตำแหน่งห่างจากปลายท่อสูบน้ำเข้า (Intake) 100 ม.

พบสัตว์หน้าดินจำนวน 2 ชนิด มีปริมาณความชุกชุมเท่ากับ 56 ตัวต่อตารางเมตร โดยสัตว์หน้าดินชนิดเด่น คือ ไส้เดือนทะเล วงศ์ Nereididae ปริมาณ 42 ตัวต่อตารางเมตร สำหรับดัชนีความหลากหลายของสัตว์หน้าดิน มีค่าเท่ากับ 0.56 และค่าดัชนีความสม่ำเสมอของสัตว์หน้าดินมีค่าเท่ากับ 0.81

สถานีที่ 2 ตำแหน่งห่างจากปลายท่อปล่อยน้ำออก (Outfall) 100 ม.

พบสัตว์หน้าดินจำนวน 5 ชนิด มีปริมาณความชุกชุมเท่ากับ 35 ตัวต่อตารางเมตร ทั้งนี้ ไม่พบสัตว์หน้าดินชนิดเด่น สำหรับดัชนีความหลากหลายของสัตว์หน้าดิน มีค่าเท่ากับ 1.61 และค่าดัชนีความสม่ำเสมอของสัตว์หน้าดินมีค่าเท่ากับ 1.00

สถานี R1 สถานีอ้างอิงตำแหน่งห่างจากบริเวณพื้นที่โครงการ 5 กม.

พบสัตว์หน้าดินจำนวน 2 ชนิด มีปริมาณความชุกชุมเท่ากับ 14 ตัวต่อตารางเมตร โดยพบสัตว์หน้าดินชนิดเด่น คือ ไส้เดือนทะเล วงศ์ Glyceridaeและ วงศ์ Nereididae มีปริมาณ 7 ตัวต่อตารางเมตรเท่ากัน สำหรับดัชนีความหลากหลายของสัตว์หน้าดินมีค่าเท่ากับ 0.69 และค่าดัชนีความสม่ำเสมอของสัตว์หน้าดินมีค่าเท่ากับ 1.00

ตารางที่ 3-23 ผลการติดตามตรวจสอบสัตว์หน้าดิน

โครงการ ก่อสร้างท่าเทียบเรือและสถานีรับ-จ่ายก๊าซธรรมชาติเหลว หนองแฟบ ระยะดำเนินการ **ของ** บริษัท พีทีที แอลเอ็นจี จำกัด
ตั้งอยู่ที่ ตำบลมาบตาพุด อำเภอเมืองระยอง จังหวัดระยอง
ครั้งที่ 1 ประจำปี พ.ศ. 2568 วันที่ 18 เมษายน พ.ศ. 2568
สถานที่เก็บตัวอย่าง: 1) สถานีที่ 1 ตำแหน่งห่างจากปลายท่อสูบน้ำเข้า (Intake) 100 ม.
2) สถานีที่ 2 ตำแหน่งห่างจากปลายท่อปล่อยน้ำออก (Outfall) 100 ม.
3) สถานีที่ 3 สถานีอ้างอิงตำแหน่งห่างจากบริเวณพื้นที่โครงการ 5 กม.

ชนิดสัตว์หน้าดิน	ปริมาณสัตว์หน้าดิน (ตัวต่อตารางเมตร)		
	สถานีที่ 1	สถานีที่ 2	สถานีที่ 3
ไฟลัม Annelida			
ชั้น Polychaeta			
วงศ์ Nephyidae	0	7	0
วงศ์ Glyceridae	0	0	7
วงศ์ Opheliidae	0	7	0
วงศ์ Nereididae	42	7	7
วงศ์ Spionidae	14	7	0
ไฟลัม Arthropoda			
ชั้น Malacostraca			
วงศ์ Diogenidae	0	7	0
ชนิดสัตว์หน้าดิน	**2**	**5**	**2**
ปริมาณความชุกชุมของสัตว์หน้าดิน	**56**	**35**	**14**
ดัชนีความหลากหลายของสัตว์หน้าดิน	**0.56**	**1.61**	**0.69**
ดัชนีความสม่ำเสมอของสัตว์หน้าดิน	**0.81**	**1.00**	**1.00**

ชื่อผู้เก็บตัวอย่าง/ผู้บันทึก : นายอนุศาสน์ สวยดี **เลขทะเบียนผู้วิเคราะห์** : ว-145-ค-0029
ชื่อผู้ตรวจสอบ/ผู้ควบคุม : นางสาวฉวีวรรณ บุญลา **เลขทะเบียนผู้วิเคราะห์** : ว-145-ค-0008
ชื่อผู้วิเคราะห์ : นางสาวกฤษณา โกมลวานิช
ชื่อบริษัทผู้ตรวจวัดและวิเคราะห์ตัวอย่าง : บริษัท ยูไนเต็ด แอนนาลิสต์ แอนด์ เอ็นจิเนียริ่ง คอนซัลแตนท์ จำกัด
เบอร์โทรศัพท์ : 0 2763 2828

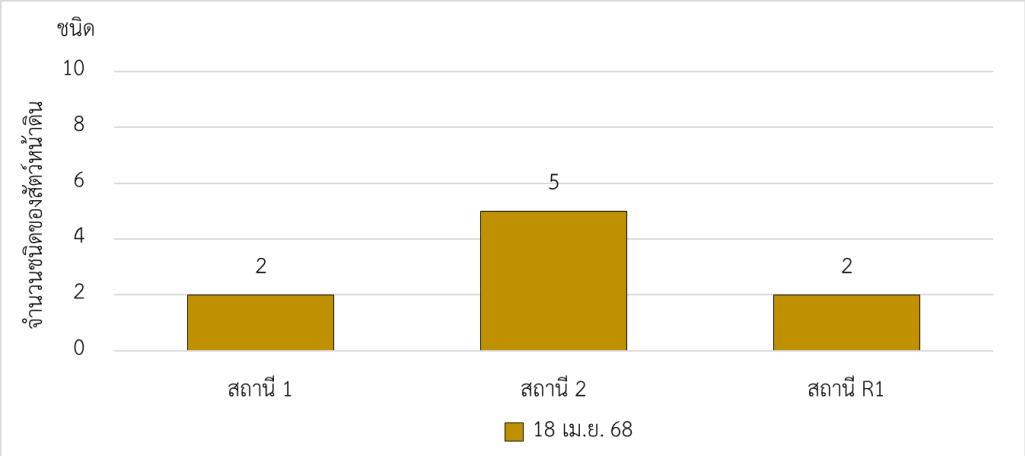

รูปที่ 3-78 จำนวนชนิดของสัตว์หน้าดิน

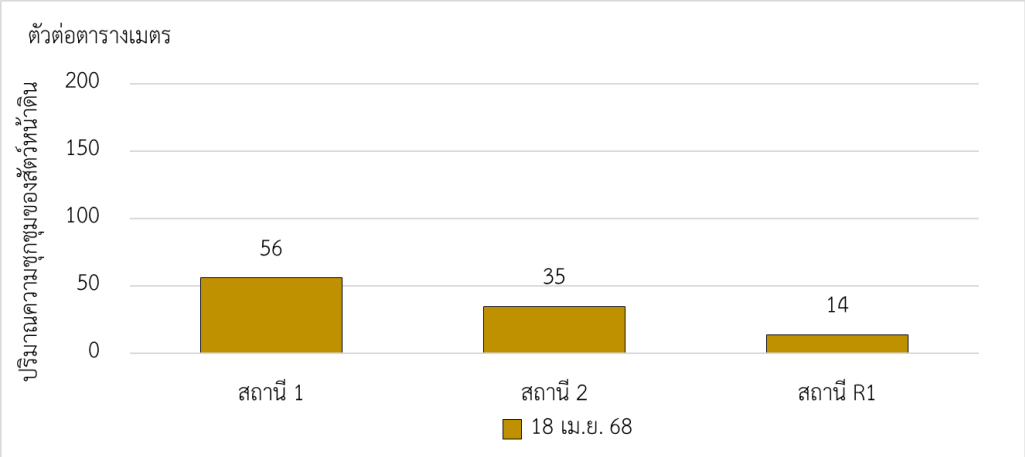

รูปที่ 3-79 ปริมาณความชุกชุมของสัตว์หน้าดิน

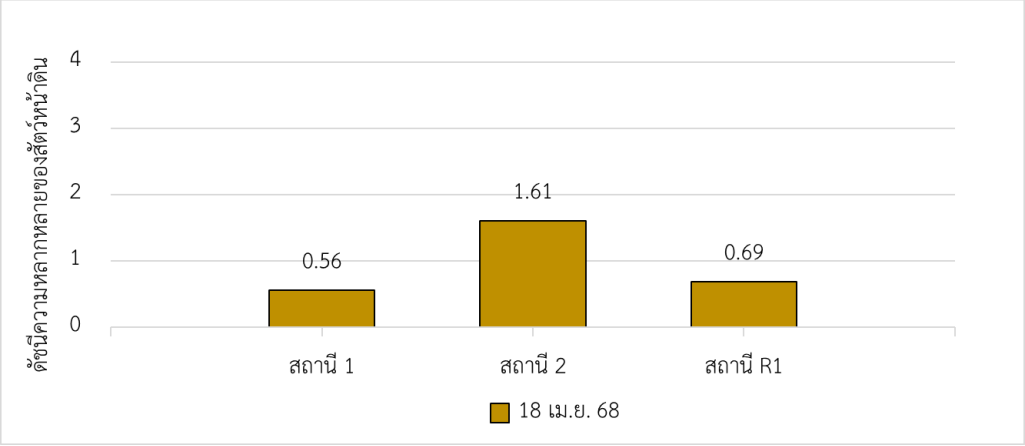

รูปที่ 3-80 ดัชนีความหลากหลายของสัตว์หน้าดิน

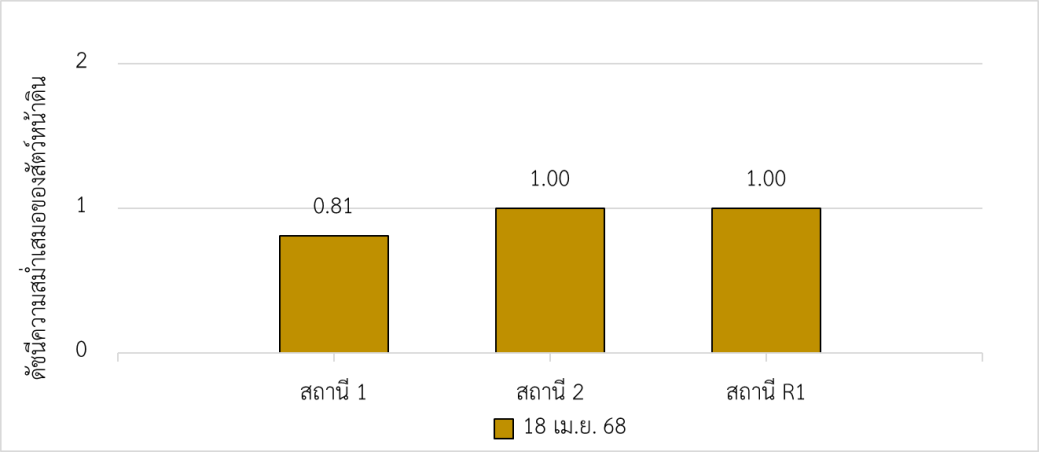

รูปที่ 3-81 ดัชนีความสม่ำเสมอของสัตว์หน้าดิน

3.3.6 สรุปผลการติดตามตรวจสอบนิเวศวิทยาทางทะเล

จากผลการติดตามตรวจสอบนิเวศวิทยาทางทะเลด้านความหลากหลายทางชีวภาพของแพลงก์ตอนพืช แพลงก์ตอนสัตว์ และไข่ปลาและลูกปลาวัยอ่อน จำนวน 4 สถานี และสัตว์หน้าดิน จำนวน 3 สถานี ซึ่งดำเนินการเมื่อวันที่ 18 เมษายน พ.ศ. 2568 พบแพลงก์ตอนพืชกลุ่มไดอะตอม *Thalassiosira spp.* เป็นแพลงก์ตอนพืชชนิดเด่น ซึ่งโดยปกติไดอะตอมเป็นแพลงก์ตอนพืชกลุ่มที่มีความหลากหลายสูง และมักจะพบได้ทั่วไปในทะเลชายฝั่งเขตร้อน ทั้งยังเป็นชนิดที่ไม่สร้างสารพิษที่อาจเป็นอันตรายต่อสัตว์น้ำและมนุษย์ ส่วนแพลงก์ตอนสัตว์พบ Zoea (ระยะวัยอ่อนของสัตว์น้ำ) และ Calanoid Copepod เป็นแพลงก์ตอนสัตว์ชนิดเด่น โดยแพลงก์ตอนสัตว์ในกลุ่มนี้ถือเป็นชนิดเด่นในทะเลชายฝั่งเขตร้อนเช่นเดียวกัน และยังมีความสำคัญมากในระบบนิเวศแหล่งน้ำโดยเป็นอาหารหลักของกุ้ง ปู ปลา สำหรับลูกปลาวัยอ่อน พบ ปลาตั๊กแตนหิน ปลาหลังเขียว ปลาหนวดพราหมณ์ และปลาแมนดาริน เป็นลูกปลาวัยอ่อนชนิดเด่น และสัตว์หน้าดิน พบกลุ่มไส้เดือนทะเลเป็นสัตว์หน้าดินชนิดเด่น และเป็นชนิดที่พบอาศัยได้ทั่วไปตามทะเลเขตตื้นที่มีลักษณะพื้นท้องน้ำเป็นพื้นทราย

สำหรับค่าดัชนีความหลากหลายของแพลงก์ตอนพืช แพลงก์ตอนสัตว์ ไข่ปลาและลูกปลาวัยอ่อน และสัตว์หน้าดิน พบว่ามีค่าอยู่ในช่วง 2.01-2.56, 1.15-1.33, 0.35-1.63 และ 0.56-1.61 ตามลำดับ

3.3.7 เปรียบเทียบผลการติดตามตรวจสอบนิเวศวิทยาทางทะล

3.4.7.1 เปรียบเทียบผลการติดตามตรวจสอบแพลงก์ตอนพืช แพลงก์ตอนสัตว์ ไข่ปลาและลูกปลาวัยอ่อน และสัตว์หน้าดิน

จากการเปรียบเทียบผลการติดตามตรวจสอบแพลงก์ตอนพืชและแพลงก์ตอนสัตว์ในระยะดำเนินการ เมื่อวันที่ 18 เมษายน พ.ศ. 2568 กับการตรวจสอบที่ผ่านมาในฤดูกาลเดียวกันตั้งแต่ปี พ.ศ. 2565 พบว่าดัชนีความหลากหลายและดัชนีความสม่ำเสมอ ส่วนใหญ่มีค่าใกล้เคียงกัน ทั้งนี้ ในธรรมชาติระบบนิเวศทางทะเลในแต่ละช่วงเดือน ฤดูกาล จะมีการเปลี่ยนแปลงของมวลน้ำ และการแทนที่อยู่เสมอ เพื่อให้เกิดสมดุลในระบบนิเวศนั้น ๆ อย่างไรก็ตาม แพลงก์ตอนพืชและแพลงก์ตอนสัตว์ชนิดเด่นที่สำรวจพบในแต่ละครั้งนั้น ส่วนใหญ่แล้วเป็นไดอะตอมชนิดเดียวกัน ซึ่งแพลงก์ตอนพืชชนิดเด่นที่พบ ได้แก่ *Thalassiosira* spp. จัดอยู่ในกลุ่มไดอะตอม เป็นต้น ส่วนแพลงก์ตอนสัตว์ชนิดเด่นที่พบ คือ Calanoid Copepod และ Zoea ถือว่าเป็นอาหารสำคัญของกุ้ง ปู ปลา และสัตว์น้ำวัยอ่อน บ่งชี้ถึงความอุดมสมบูรณ์ของ

ทะเลบริเวณนั้นได้ นอกจากนี้ แพลงก์ตอนพืชและแพลงก์ตอนสัตว์ชนิดเด่นที่พบในการสำรวจนี้ มักจะพบเป็นสิ่งมีชีวิตชนิดเด่นที่พบได้ตามธรรมชาติ แสดงรายละเอียดดังตารางที่ 3-24 และรูปที่ 3-82 ถึงรูปที่ 3-89

การเปรียบเทียบผลการติดตามตรวจสอบไข่ปลาและลูกปลาวัยอ่อนในระยะดำเนินการ เมื่อวันที่ 18 เมษายน พ.ศ. 2568 กับการตรวจสอบที่ผ่านมาในฤดูกาลเดียวกันตั้งแต่ปี พ.ศ. 2566 พบว่าปริมาณความอุดมสมบูรณ์ของไข่ปลา จำนวนชนิด และปริมาณความอุดมสมบูรณ์ของสัตว์ลูกปลาวัยอ่อน มีปริมาณสูงขึ้นและลดลงในบางช่วง โดยมีลูกปลาวัยอ่อนชนิดเด่น คือ ปลาหนวดพราหมณ์ (Polynemidae) ซึ่งเป็นสิ่งมีชีวิตที่พบได้ทั่วไปบริเวณชายฝั่งทะเลอ่าวไทย แสดงรายละเอียดดังตารางที่ 3-25 และรูปที่ 3-90 ถึงรูปที่ 3-94

และการเปรียบเทียบผลการติดตามตรวจสอบสัตว์หน้าดิน เมื่อวันที่ 18 เมษายน พ.ศ. 2568 กับการตรวจสอบครั้งที่ผ่านมาในฤดูกาลเดียวกันตั้งแต่ปี พ.ศ. 2565 พบว่าจำนวนชนิด ปริมาณความหนาแน่นของสัตว์หน้าดิน มีปริมาณสูงขึ้นและลดลงในบางช่วง โดยมีสัตว์หน้าดินชนิดเด่น คือ ไส้เดือนทะเล ซึ่งเป็นสิ่งมีชีวิตที่พบได้ทั่วไปและเจริญเติบโตแพร่กระจายได้ดีในพื้นท้องน้ำที่เป็นทรายหรือทรายปนเลนบริเวณชายฝั่งทะเลอ่าวไทย ดังแสดงในตารางที่ 3-26 และรูปที่ 3-95 ถึงรูปที่ 3-98

ตารางที่ 3-24 เปรียบเทียบผลการติดตามตรวจสอบแพลงก์ตอนพืชและแพลงก์ตอนสัตว์ ระหว่างปี พ.ศ. 2565-2568

สถานี	ช่วงเวลาเก็บตัวอย่าง	ผลการติดตามตรวจสอบแพลงก์ตอนพืช					ผลการติดตามตรวจสอบแพลงก์ตอนสัตว์				
		จำนวนชนิด	ปริมาณ	ดัชนีความหลากหลาย	ดัชนีความสม่ำเสมอ	ชนิดเด่น	จำนวนชนิด	ปริมาณ	ดัชนีความหลากหลาย	ดัชนีความสม่ำเสมอ	ชนิดเด่น
สถานีที่ 1	25 เม.ย. 65	30	5,036,981	1.17	0.35	*Guinardia* spp.	15	511,526	2.25	0.83	Nauplius of Copepod
	26 ต.ค. 65	35	14,550,432	1.83	0.51	*Guinardia* spp.	14	283,600	1.89	0.72	Nauplius of Copepod
	25 เม.ย. 66	27	123,163,227	0.64	0.20	*Skeletonema* spp.	13	728,136	1.85	0.72	Nauplius of Copepod
	7 พ.ย. 66	20	368,209,512	0.12	0.04	*Chaetoceros* spp.	9	3,075	1.63	0.74	*Oikopleura* sp.
	17 เม.ย. 67	22	1,579,505	1.37	0.44	*Chaetoceros* spp.	6	273	1.54	0.86	Calanoid Copepod
	23 ต.ค. 67	35	114,459,403	0.48	0.14	*Chaetoceros* spp.	10	107	1.62	0.71	Echinopluteus Larva
	18 เม.ย. 68	15	247,190	2.01	0.74	*Thalassiosira* spp.	6	319	1.25	0.70	Zoea
สถานีที่ 2	25 เม.ย. 65	30	5,163,726	1.23	0.36	*Guinardia* spp.	15	576,967	2.23	0.82	Nauplius of Copepod
	26 ต.ค. 65	38	18,765,306	1.76	0.49	*Guinardia* spp.	13	267,939	1.74	0.68	Nauplius of Copepod
	25 เม.ย. 66	33	211,474,225	0.45	0.13	*Skeletonema* spp.	12	383,092	1.69	0.68	Nauplius of Copepod
	7 พ.ย. 66	33	44,830,573	0.37	0.11	*Chaetoceros* spp.	9	1,006	1.67	0.76	Calanoid Copepod
	17 เม.ย. 67	20	10,862,633	1.56	0.52	*Chaetoceros* spp.	8	289	1.63	0.78	Calanoid Copepod
	23 ต.ค. 67	35	99,333,254	0.50	0.14	*Chaetoceros* spp.	11	199	1.01	0.42	Echinopluteus Larva
	18 เม.ย. 68	18	237,582	2.19	0.76	*Ceratium furca*	5	141	1.17	0.73	Zoea
หน่วย		**ชนิด**	**หน่วยต่อลูกบาศก์เมตร**	-	-	-	**ชนิด**	**ตัวต่อลูกบาศก์เมตร**	-	-	-

ตารางที่ 3-24 (ต่อ) เปรียบเทียบผลการติดตามตรวจสอบแพลงก์ตอนพืชและแพลงก์ตอนสัตว์ ระหว่างปี พ.ศ. 2565-2568

สถานี	ช่วงเวลาเก็บตัวอย่าง	ผลการติดตามตรวจสอบแพลงก์ตอนพืช					ผลการติดตามตรวจสอบแพลงก์ตอนสัตว์				
		จำนวนชนิด	ปริมาณ	ดัชนีความหลากหลาย	ดัชนีความสม่ำเสมอ	ชนิดเด่น	จำนวนชนิด	ปริมาณ	ดัชนีความหลากหลาย	ดัชนีความสม่ำเสมอ	ชนิดเด่น
สถานีที่ 3	25 เม.ย. 65	24	1,863,691	2.07	0.65	*Rhizosolenia* spp.	12	775,374	1.80	0.72	Nauplius of Copepod
	26 ต.ค. 65	39	29,540,316	1.87	0.51	*Rhizosolenia* spp.	10	219,538	2.04	0.89	Nauplius of Copepod
	25 เม.ย. 66	32	107,084,850	0.42	0.12	*Chaetoceros* spp.	13	754,897	1.94	0.76	Nauplius of Copepod
	7 พ.ย. 66	25	228,820,076	0.13	0.04	*Chaetoceros* spp.	9	1,636	1.48	0.67	*Oikopleura* sp.
	17 เม.ย. 67	29	3,125,520	2.05	0.61	*Oscillatoria spp.*	8	571	1.43	0.69	Cerripedia Nauplius
	23 ต.ค. 67	35	85,365,520	0.55	0.16	*Chaetoceros* spp.	8	97	1.52	0.73	Echinopluteus Larva
	18 เม.ย. 68	25	511,536	2.56	0.80	*Thalassiosira* spp. และ *Protoperidinium spp.*	6	190	1.33	0.74	Calanoid Copepod
สถานี R1	25 เม.ย. 65	35	1,074,671	2.94	0.83	T. nitzschioides	14	238,872	2.01	0.76	Nauplius of Copepod
	26 ต.ค. 65	32	975,845	2.92	0.84	*Chaetoceros* spp.	12	71,209	1.88	0.76	Nauplius of Copepod
	25 เม.ย. 66	34	18,875,839	0.83	0.24	*Chaetoceros* spp.	12	14,582	1.89	0.76	Nauplius of Copepod
	7 พ.ย. 66	26	24,047,720	0.26	0.08	*Chaetoceros* spp.	10	871	1.90	0.83	Calanoid Copepod
	17 เม.ย. 67	32	24,396,943	2.25	0.66	*Chaetoceros* spp.	6	1,069	1.25	0.70	Calanoid Copepod
	23 ต.ค. 67	33	42,351,185	0.44	0.12	*Chaetoceros* spp.	8	65	1.62	0.78	Echinopluteus Larva
	18 เม.ย. 68	23	269,936	2.29	0.73	*Proboscia alata*	6	157	1.15	0.64	Calanoid Copepod
หน่วย		**ชนิด**	**หน่วยต่อลูกบาศก์เมตร**	-	-	-	**ชนิด**	**ตัวต่อลูกบาศก์เมตร**	-	-	-

สถานีที่ 1 : ตำแหน่งห่างจากปลายท่อสูบน้ำเข้า (Intake) 100 ม. สถานีที่ 2 : ตำแหน่งห่างจากปลายท่อปล่อยน้ำออก (Outfall) 100 ม. สถานีที่ 3 : ตำแหน่งบริเวณหินโขง สถานีที่ R1 : สถานีอ้างอิงตำแหน่งห่างจากบริเวณพื้นที่โครงการ 5 กม.

ตารางที่ 3-25 เปรียบเทียบผลการติดตามตรวจสอบไข่ปลาและลูกปลาวัยอ่อน ระหว่างปี พ.ศ. 2565-2568

สถานี	ช่วงเวลาเก็บตัวอย่าง	ผลการติดตามตรวจสอบไข่ปลาและลูกปลาวัยอ่อน					
		ปริมาณความอุดมสมบูรณ์ของไข่ปลา	จำนวนชนิด	ปริมาณ	ดัชนีความหลากหลาย	ดัชนีความสม่ำเสมอ	ชนิดเด่น
สถานีที่ 1	25 เม.ย. 66	1,397	**0**	**0**	**0.00**	0.00	-
	7 พ.ย. 66	4,474	4	138	1.26	0.91	ปลาหลังเขียว (Clupeidae)
	17 เม.ย. 67	25,234	5	939	1.20	0.75	ปลาทรายขาว (Nemipteridae)
	23 ต.ค. 67	1,412	3	27	1.10	1.00	ปลาตั๊กแตนหิน (Blenniidae) ปลาหลังเขียว (Clupeidae) และปลาแพะ (Clupeidae)
	18 เม.ย. 68	5,493	5	96	1.47	0.92	ปลาตั๊กแตนหิน (Blenniidae)
สถานีที่ 2	25 เม.ย. 66	1,200	1	40	0.00	N/A	ปลาทรายขาว (Nemipteridae)
	7 พ.ย. 66	1,716	7	614	0.95	0.49	ปลาหลังเขียว (Clupeidae)
	17 เม.ย. 67	9,246	5	1,093	1.11	0.69	ปลาทรายขาว (Nemipteridae)
	23 ต.ค. 67	2,067	1	25	0.00	N/A	ปลาหลังเขียว (Clupeidae)
	18 เม.ย. 68	35,507	6	293	1.63	0.91	ปลาหลังเขียว (Clupeidae)
สถานีที่ 3	25 เม.ย. 66	4,570	1	20	0.00	N/A	ปลาหัวแข็ง (Atherinidae)
	7 พ.ย. 66	474	0	0	0.00	0.00	-
	17 เม.ย. 67	7,032	6	7,032	0.91	0.51	ปลาหลังเขียว (Clupeidae)
	23 ต.ค. 67	1,297	1	9	0.00	N/A	ปลาตั๊กแตนหิน (Blenniidae)
	18 เม.ย. 68	2,334	3	154	0.35	0.32	ปลาหนวดพราหมณ์ (Polynemidae)
สถานี R1	25 เม.ย. 66	14,263	5	556	1.46	0.91	ปลาทรายขาว (Nemipteridae)
	7 พ.ย. 66	240	0	0	0.00	0.00	-
	17 เม.ย. 67	814	8	814	0.85	0.41	ปลาสีกุน (Carangidae)
	23 ต.ค. 67	956	3	27	1.10	1.00	ปลาแมนดาริน (Callionymidae) ปลาผีเสื้อกลางคืน (Pegasidae) และปลาช่อนทราย (Sillaginidae)
	18 เม.ย. 68	19,332	4	42	0.96	0.69	ปลาแมนดาริน (Callionymidae) และปลาหนวดพราหมณ์ (Polynemidae)
หน่วย		**ค่าเฉลี่ยตัวต่อ 1,000 ลูกบาศก์เมตร**	**ชนิด**	**ตัวต่อ 1,000 ลูกบาศก์เมตร**	-	-	-

หมายเหตุ : N/A ไม่สามารถคำนวณดัชนีความสม่ำเสมอได้ เนื่องจากพบลูกปลาวัยอ่อนเพียงชนิดเดียว

สถานีที่ 1 : ตำแหน่งห่างจากปลายท่อสูบน้ำเข้า (Intake) 100 ม. สถานีที่ 2 : ตำแหน่งห่างจากปลายท่อปล่อยน้ำออก (Outfall) 100 ม. สถานีที่ 3 : ตำแหน่งบริเวณหิมโขง สถานีที่ R1 : สถานีอ้างอิงตำแหน่งห่างจากบริเวณพื้นที่โครงการ 5 กม.

ตารางที่ 3-26 เปรียบเทียบผลการติดตามตรวจสอบสัตว์หน้าดิน ระหว่างปี พ.ศ. 2565-2568

สถานี	ช่วงเวลาเก็บตัวอย่าง	ผลการติดตามตรวจสอบสัตว์หน้าดิน				
		จำนวนชนิด	ปริมาณ	ดัชนีความหลากหลาย	ดัชนีความสม่ำเสมอ	ชนิดเด่น
สถานีที่ 1	25 เม.ย. 65	16	245	2.61	0.94	วงศ์ Nephtyidae
	26 ต.ค. 65	7	224	0.79	0.41	วงศ์ Nephtyidae
	25 เม.ย. 66	12	511	1.54	0.62	วงศ์ Opheliidae
	7 พ.ย. 66	6	105	1.30	0.72	วงศ์ Spionidae
	17 เม.ย. 67	5	147	1.20	0.75	วงศ์ Eunicidae
	23 ต.ค. 67	4	56	1.07	0.77	วงศ์ Spionidae
	18 เม.ย. 68	2	56	0.56	0.81	วงศ์ Nereididae
สถานีที่ 2	25 เม.ย. 65	4	42	1.33	0.96	วงศ์ Spionidae, *Branchiostoma* sp. และ วงศ์ Diogenidae
	26 ต.ค. 65	5	140	0.90	0.56	*Branchiostoma* sp.
	25 เม.ย. 66	6	63	1.74	0.97	วงศ์ Spionidae และ วงศ์ Eunicidae
	7 พ.ย. 66	4	70	1.17	0.84	วงศ์ Spionidae
	17 เม.ย. 67	4	63	1.00	0.72	วงศ์ Eunicidae
	23 ต.ค. 67	8	112	1.81	0.87	วงศ์ Pisionidae
	18 เม.ย. 68	5	35	1.61	1.00	-
สถานี R1	25 เม.ย. 65	4	28	1.39	1.00	วงศ์ Ampeliscidae และ ปูเสฉวน วงศ์ Diogenidae
	26 ต.ค. 65	12	161	2.21	0.89	วงศ์ Ampeliscidae
	25 เม.ย. 66	4	49	1.28	0.92	วงศ์ Opheliidae
	7 พ.ย. 66	1	7	0.00	N/A	วงศ์ Spionidae
	17 เม.ย. 67	4	42	1.24	0.90	วงศ์ Aoridae
	23 ต.ค. 67	3	28	1.04	0.95	วงศ์ Spionidae
	18 เม.ย. 68	2	14	0.69	1.00	วงศ์ Glyceridae และ วงศ์ Nereididae
หน่วย		**ชนิด**	**ตัวต่อตารางเมตร**	-	-	-

หมายเหตุ : N/A ไม่สามารถคำนวณดัชนีความสม่ำเสมอได้ เนื่องจากพบสัตว์หน้าดินเพียงชนิดเดียว

สถานีที่ 1 : ตำแหน่งห่างจากปลายท่อสูบน้ำเข้า (Intake) 100 ม. สถานีที่ 2 : ตำแหน่งห่างจากปลายท่อปล่อยน้ำออก (Outfall) 100 ม. สถานีที่ R1 : สถานีอ้างอิงตำแหน่งห่างจากบริเวณพื้นที่โครงการ 5 กม.

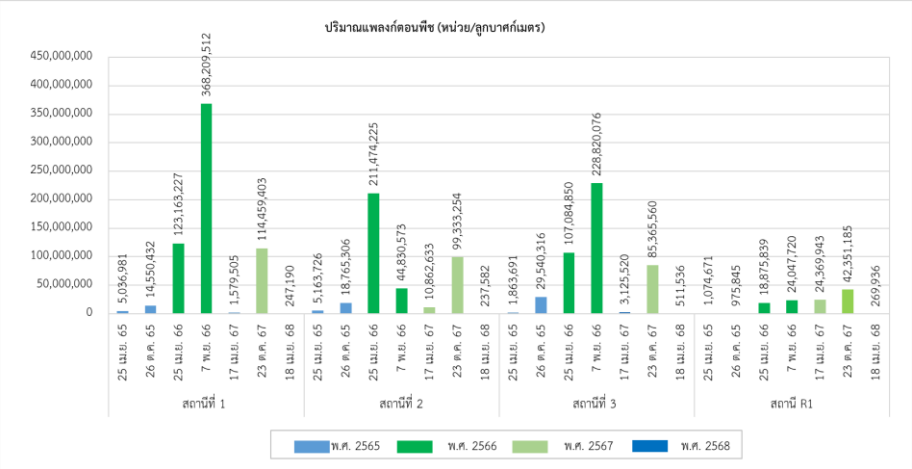

รูปที่ 3-82 เปรียบเทียบผลการติดตามตรวจสอบจำนวนชนิดแพลงก์ตอนพืช ระหว่างปี พ.ศ. 2565-2568

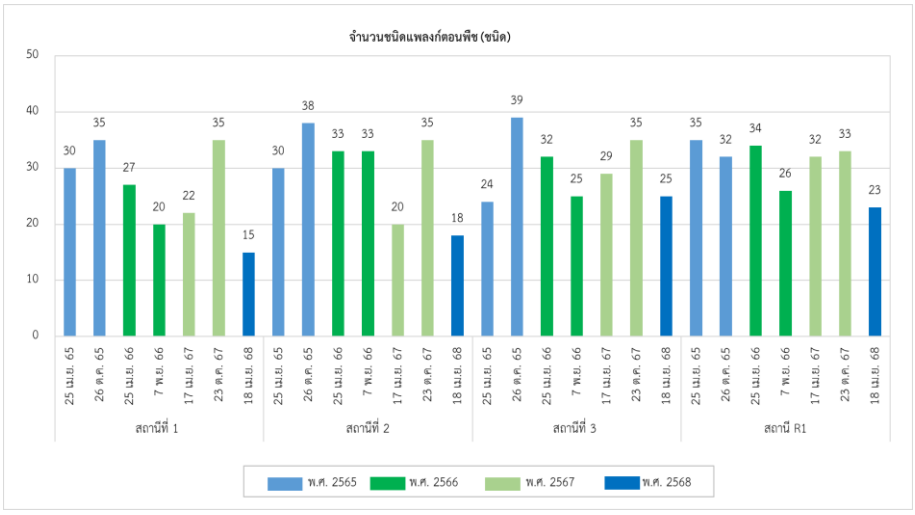

รูปที่ 3-83 เปรียบเทียบผลการติดตามตรวจสอบปริมาณแพลงก์ตอนพืช ระหว่างปี พ.ศ. 2565-2568

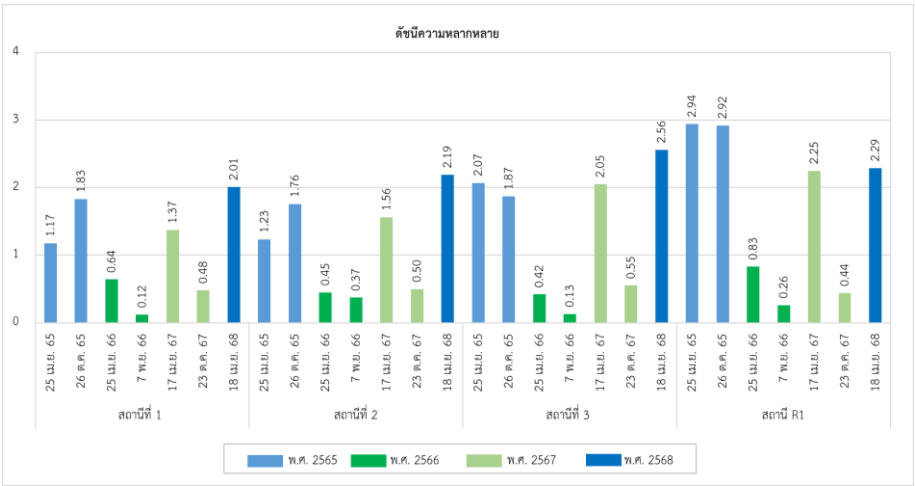

รูปที่ 3-84 เปรียบเทียบผลการติดตามตรวจสอบดัชนีความหลากหลายของแพลงก์ตอนพืช ระหว่างปี พ.ศ. 2565-2568

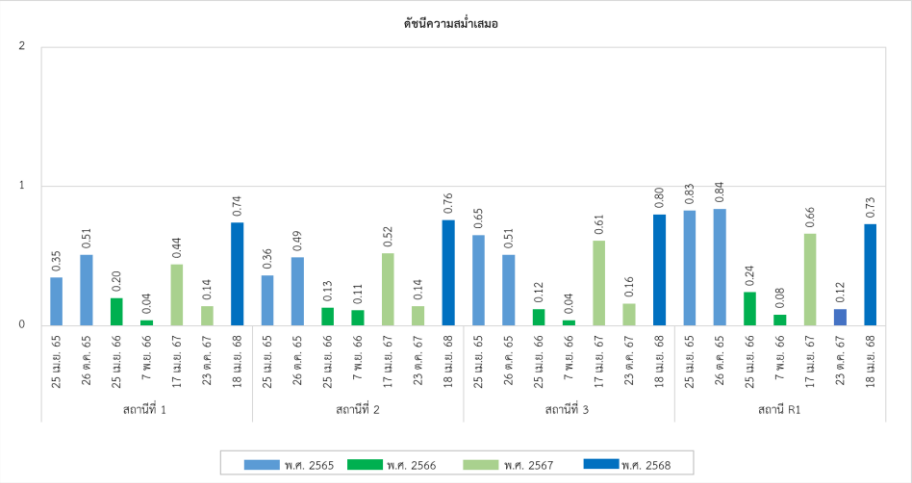

รูปที่ 3-85 เปรียบเทียบผลการติดตามตรวจสอบดัชนีความสม่ำเสมอของแพลงก์ตอนพืช ระหว่างปี พ.ศ. 2565-2568

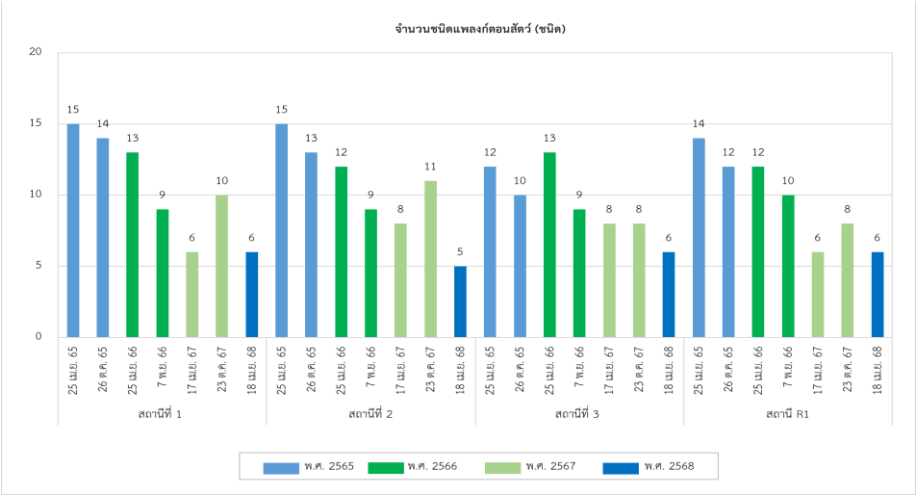

รูปที่ 3-86 เปรียบเทียบผลการติดตามตรวจสอบจำนวนชนิดแพลงก์ตอนสัตว์ ระหว่างปี พ.ศ. 2565-2568

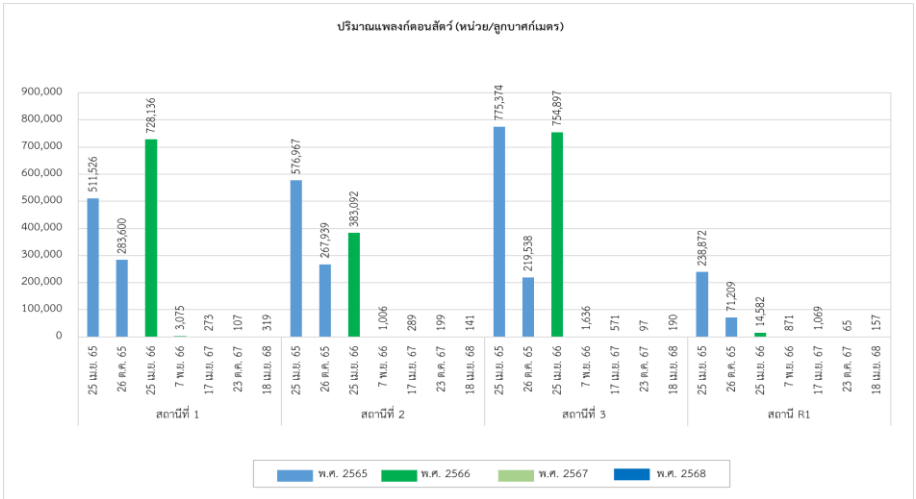

รูปที่ 3-87 เปรียบเทียบผลการติดตามตรวจสอบปริมาณแพลงก์ตอนสัตว์ ระหว่างปี พ.ศ. 2565-2568

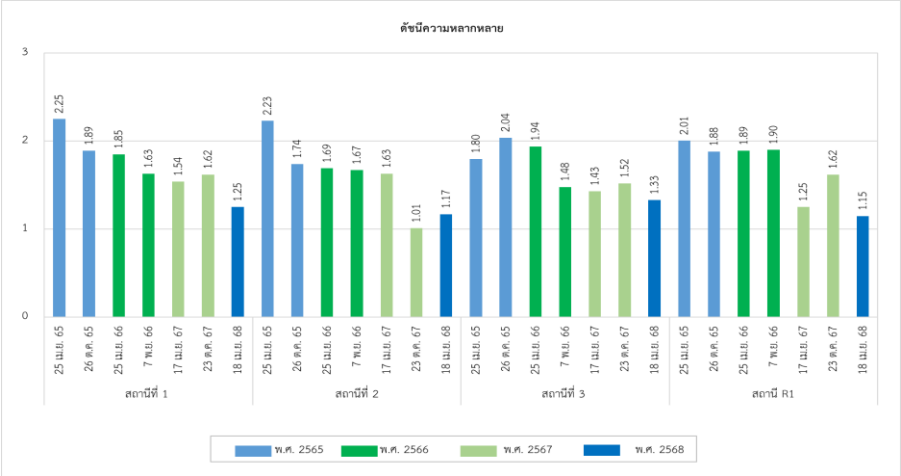

รูปที่ 3-88 เปรียบเทียบผลการติดตามตรวจสอบดัชนีความหลากหลายของแพลงก์ตอนสัตว์ ระหว่างปี พ.ศ. 2565-2568

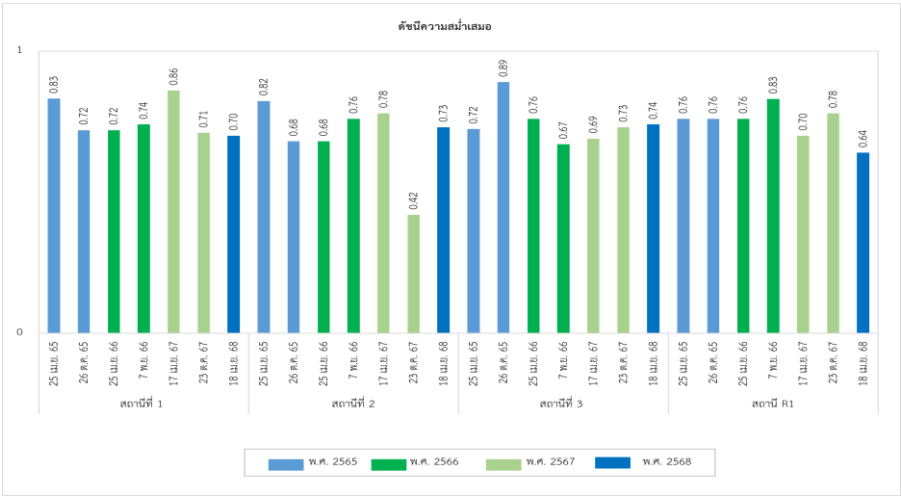

รูปที่ 3-89 เปรียบเทียบผลการติดตามตรวจสอบดัชนีความสม่ำเสมอของแพลงก์ตอนสัตว์ ระหว่างปี พ.ศ. 2565-2568

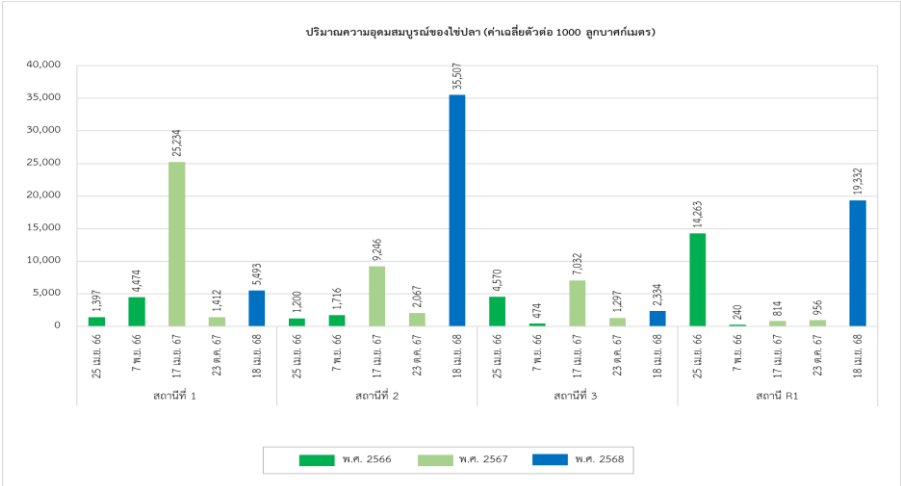

รูปที่ 3-90 เปรียบเทียบผลการติดตามตรวจสอบปริมาณความอุดมสมบูรณ์ของไข่ปลา ระหว่างปี พ.ศ. 2566-2568

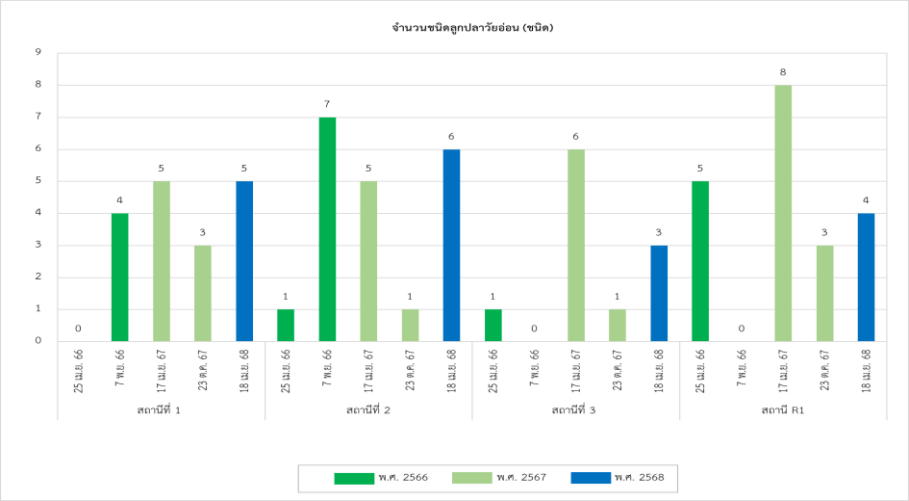

รูปที่ 3-91 เปรียบเทียบผลการติดตามตรวจสอบจำนวนชนิดลูกปลาวัยอ่อน ระหว่างปี พ.ศ. 2566-2568

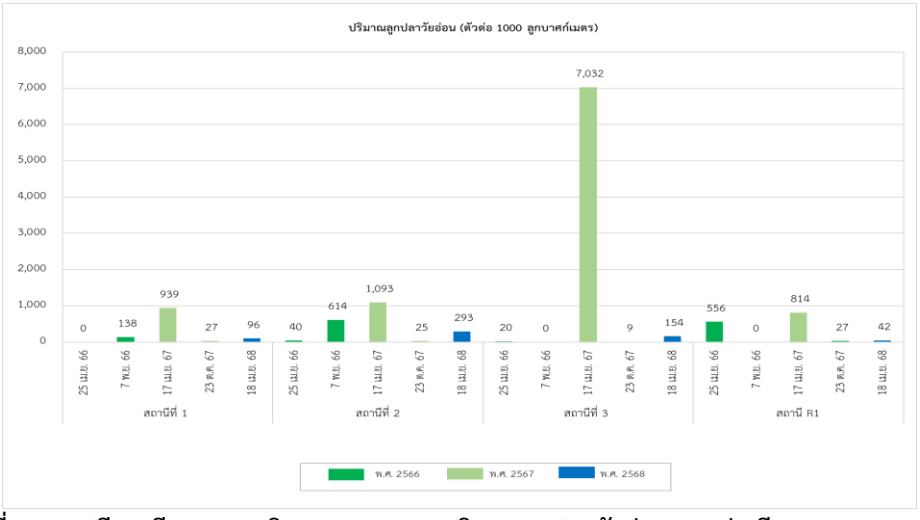

รูปที่ 3-92 เปรียบเทียบผลการติดตามตรวจสอบปริมาณลูกปลาวัยอ่อน ระหว่างปี พ.ศ. 2566-2568



รูปที่ 3-93 เปรียบเทียบผลการติดตามตรวจสอบดัชนีความหลากหลายของลูกปลาวัยอ่อน ระหว่างปี พ.ศ. 2566-2568



หมายเหตุ : N/A ไม่สามารถคำนวณได้ เนื่องจากพบลูกปลาวัยอ่อนเพียงชนิดเดียว

รูปที่ 3-94 เปรียบเทียบผลการติดตามตรวจสอบดัชนีความสม่ำเสมอของลูกปลาวัยอ่อน ระหว่างปี พ.ศ. 2566-2568

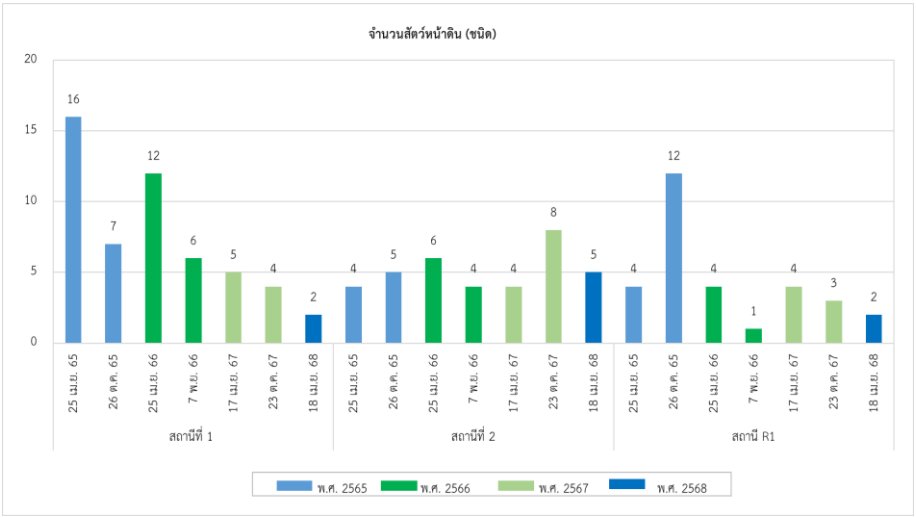

รูปที่ 3-95 เปรียบเทียบผลการติดตามตรวจสอบจำนวนชนิดสัตว์หน้าดิน ระหว่างปี พ.ศ. 2565-2568

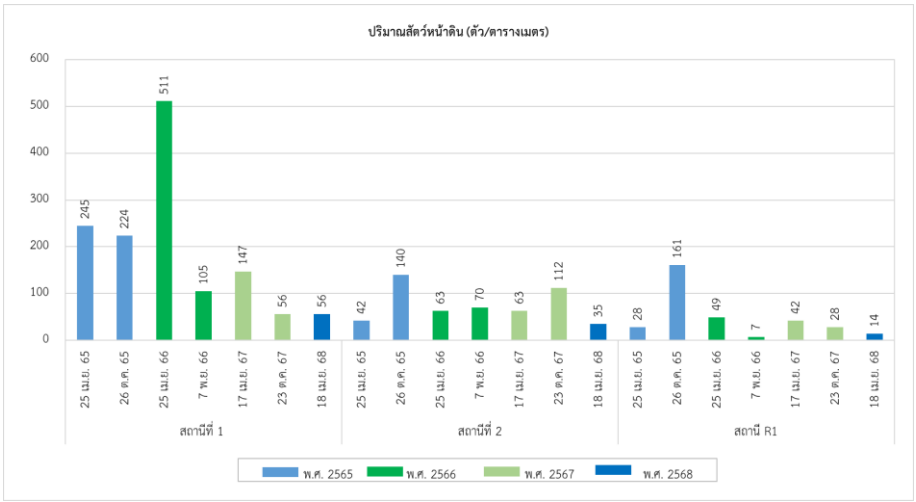

รูปที่ 3-96 เปรียบเทียบผลการติดตามตรวจสอบปริมาณสัตว์หน้าดิน ระหว่างปี พ.ศ. 2565-2568

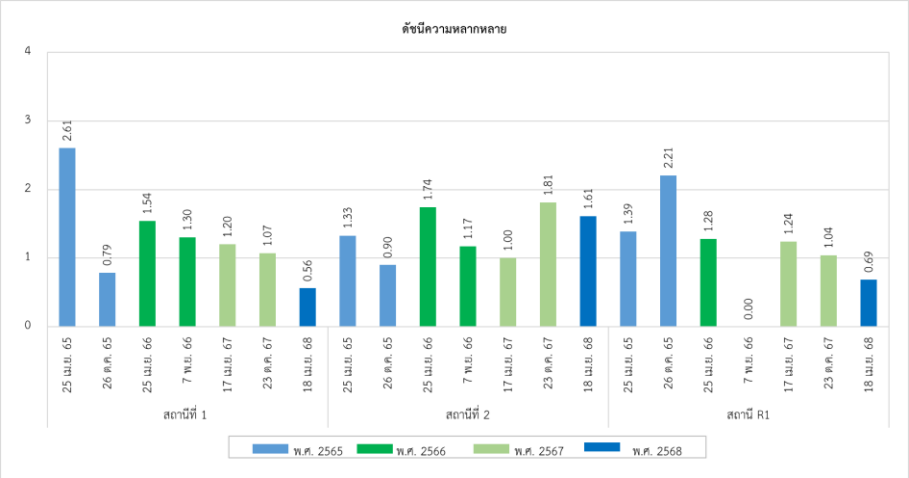

รูปที่ 3-97 เปรียบเทียบผลการติดตามตรวจสอบดัชนีความหลากหลายของสัตว์หน้าดิน ระหว่างปี พ.ศ. 2565-2568

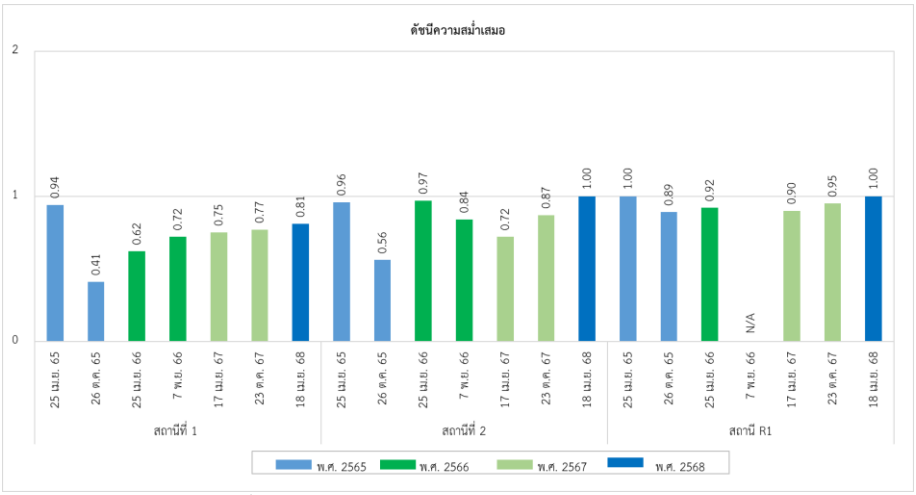

หมายเหตุ : N/A ไม่สามารถคำนวณได้ เนื่องจากพบสัตว์หน้าดินเพียงชนิดเดียว

รูปที่ 3-98 เปรียบเทียบผลการติดตามตรวจสอบดัชนีความสม่ำเสมอของสัตว์หน้าดิน ระหว่างปี พ.ศ. 2565-2568

3.4 การติดตามตรวจสอบด้านการคมนาคมขนส่งทางน้ำ

การติดตามตรวจสอบด้านการคมนาคมขนส่งทางน้ำ ในระยะดำเนินการ ได้ดำเนินการตามมาตรการที่กำหนดไว้ในรายงานการประเมินผลกระทบสิ่งแวดล้อม ที่กำหนดให้มีการบันทึกจำนวนเรือและขนาดเรือที่เข้าเทียบท่า รวมถึงเส้นทางการเดินเรือแต่ละลำ และการบันทึกจำนวน/สาเหตุของอุบัติเหตุทางน้ำที่เกิดขึ้นของโครงการ โดยมีรายละเอียดผลการดำเนินการ ดังนี้

3.4.1 การดำเนินการด้านคมนาคมขนส่งทางน้ำ

บริษัท พีทีที แอลเอ็นจี จำกัด ได้ดำเนินการการรับ LNG ทางเรือจากต่างประเทศ (ดังรูปที่ 3-99 ถึงรูปที่ 3-100) โดยก่อนที่เรือ LNG จะเข้าเทียบท่า บริษัทจะประสานงานระหว่างตัวแทนเรือ และบริษัท ปตท. จำกัด (มหาชน) ตลอดจนเจ้าหน้าที่จากหน่วยงานต่าง ๆ ที่เกี่ยวข้องในการดำเนินการรับเรือ และสูบจ่าย LNG โดยบริษัทจะทำการตรวจสอบความพร้อมและความปลอดภัยของท่าเรือ และอุปกรณ์ในการรับ-จ่ายก๊าซก่อนดำเนินการสูบจ่าย LNG (ดังเอกสารแนบ 3 ถึงเอกสารแนบ 10)



รูปที่ 3-99 ตัวอย่างเรือขนส่ง LNG



รูปที่ 3-100 ท่าเทียบเรือ LNG

3.4.2 วิธีการเก็บรวบรวมข้อมูล

- **วิธีการเก็บข้อมูลการด้านการคมนาคมขนส่งทางน้ำ**

ทำการจดบันทึกข้อมูลการคมนาคมขนส่งทางน้ำ ได้แก่ จำนวนเรือและขนาดเรือที่เข้าเทียบท่า รวมถึงเส้นทางการเดินเรือแต่ละลำ โดยเจ้าหน้าที่โครงการ

- **วิธีการเก็บข้อมูลการเกิดอุบัติเหตุ**

ทำการจดบันทึกจำนวน/สาเหตุของอุบัติเหตุทางน้ำที่เกิดขึ้นของโครงการ ในระยะดำเนินการ โดยเจ้าหน้าที่โครงการ

3.4.3 ผลการติดตามตรวจสอบการคมนาคมขนส่งทางน้ำ

- **ผลการติดตามตรวจสอบการคมนาคมทางน้ำ**

จากการดำเนินการระหว่างเดือนมกราคม-มิถุนายน พ.ศ. 2568 มีการเดินเรือขนส่ง LNG รวม 40 ลำ แสดงดังตารางที่ 3-27 (โดยขนาดของเรือ LNG ที่เข้าเทียบท่า แสดงดังเอกสารแนบ 21)

ตารางที่ 3-27 จำนวนเรือ LNG ที่เข้าเทียบท่าของโครงการ ระหว่างเดือนมกราคม-มิถุนายน พ.ศ. 2568

ลำที่	วันที่	ชื่อเรือ	ประเทศ	ปริมาณ LNG (ลูกบาศก์เมตร)
1	วันที่ 3-4 มกราคม พ.ศ. 2568		MOZAMBIQUE	163,394.000
2	วันที่ 6-7 มกราคม พ.ศ. 2568		U.A.E	142,715.000
3	วันที่ 11-12 มกราคม พ.ศ. 2568		USA	176,852.000
4	วันที่ 15-16 มกราคม พ.ศ. 2568		AUSTRALIA	167,693.000
5	วันที่ 20-21 มกราคม พ.ศ. 2568		INDONESIA	155,725.000
6	วันที่ 5-6 กุมภาพันธ์ พ.ศ. 2568		MOZAMBIQUE	164,679.000
7	วันที่ 7-8 กุมภาพันธ์ พ.ศ. 2568		ANGOLA	145,498.000
8	วันที่ 16-17 กุมภาพันธ์ พ.ศ. 2568		MALAYSIA	149,734.000
9	วันที่ 21-22 กุมภาพันธ์ พ.ศ. 2568		MALAYSIA	143,367.000
10	วันที่ 23-24 กุมภาพันธ์ พ.ศ. 2568		NIGERIA	132,039.000
11	วันที่ 27-29 กุมภาพันธ์ พ.ศ. 2568		CHINA	147,216.000
12	วันที่ 2-3 มีนาคม พ.ศ. 2568		AUSTRALIA	148,025.000
13	วันที่ 7-8 มีนาคม พ.ศ. 2568		QATAR	205,458.185
14	วันที่ 12-13 มีนาคม พ.ศ. 2568		MALAYSIA	154,383.000
15	วันที่ 19-20 มีนาคม พ.ศ. 2568		QATAR	128,480.000
16	วันที่ 22-23 มีนาคม พ.ศ. 2568		OMAN	138,617.000
17	วันที่ 26-27 มีนาคม พ.ศ. 2568		NIGERIA	140,267.000
18	วันที่ 30-31 มีนาคม พ.ศ. 2568		USA	129,312.000
19	วันที่ 1-2 เมษายน พ.ศ. 2568		AUSTRALIA	155,474.000
20	วันที่ 4-5 เมษายน พ.ศ. 2568		PAPUA NEW GUINEA	141,820.000
21	วันที่ 7-8 เมษายน พ.ศ. 2568		BRUNEI	149,170.000
22	วันที่ 10-11 เมษายน พ.ศ. 2568		OMAN	159,136.000
23	วันที่ 17-18 เมษายน พ.ศ. 2568		NIGERIA	155,643.000
24	วันที่ 20-21 เมษายน พ.ศ. 2568		USA	187,660.000
25	วันที่ 25-26 เมษายน พ.ศ. 2568		USA	164,348.000
26	วันที่ 28-29 เมษายน พ.ศ. 2568		INDONESIA	156,428.000
27	วันที่ 1-2 พฤษภาคม พ.ศ. 2568		AUSTRALIA	168,358.000
28	วันที่ 6-7 พฤษภาคม พ.ศ. 2568		AUSTRALIA	149,424.000
29	วันที่ 7-8 พฤษภาคม พ.ศ. 2568		PAPUA NEW GUINEA	146,429.000

ตารางที่ 3-27 (ต่อ) จำนวนเรือ LNG ที่เข้าเทียบท่าของโครงการ ระหว่างเดือนมกราคม-มิถุนายน พ.ศ. 2568

ลำที่	วันที่	ชื่อเรือ	ประเทศ	ปริมาณ LNG (ลูกบาศก์เมตร)
30	วันที่ 17-18 พฤษภาคม พ.ศ. 2568	[redacted]	-	152,763.000
31	วันที่ 19-20 พฤษภาคม พ.ศ. 2568		USA	135,522.000
32	วันที่ 22-23 พฤษภาคม พ.ศ. 2568		USA	167,202.000
33	วันที่ 24-25 พฤษภาคม พ.ศ. 2568		OMAN	157,791.000
34	วันที่ 29-30 พฤษภาคม พ.ศ. 2568		ANGOLA	152,056.000
35	วันที่ 31 พฤษภาคม-1 มิถุนายน พ.ศ. 2568		OMAN	147,380.000
36	วันที่ 5-6 มิถุนายน พ.ศ. 2568		MALAYSIA	141,374.000
37	วันที่ 13-14 มิถุนายน พ.ศ. 2568		AUSTRALIA	150,201.000
38	วันที่ 16-17 มิถุนายน พ.ศ. 2568		USA	168,437.000
39	วันที่ 21-22 มิถุนายน พ.ศ. 2568		MOZAMBIQUE	156,497.000
40	วันที่ 29-30 มิถุนายน พ.ศ. 2568		MALAYSIA	144.262.000
ปริมาณ LNG ทั้งหมด (ลูกบาศก์เมตร)				**5,996,567.185**

หมายเหตุ: รวบรวมและบันทึกข้อมูลโดยเจ้าหน้าที่บริษัท พีทีที แอลเอ็นจี จำกัด

3.4.4 ผลการเกิดอุบัติเหตุด้านการคมนาคมขนส่งทางน้ำ

จากข้อมูลรายงานการเกิดอุบัติเหตุทางน้ำ ระหว่างเดือนมกราคม-มิถุนายน พ.ศ. 2568 ไม่พบว่ามีอุบัติเหตุทางน้ำเกิดขึ้น

ทั้งนี้โครงการได้ตระหนักถึงความสำคัญทางด้านความปลอดภัยและผลกระทบที่อาจเกิดจากการคมนาคมของโครงการ โดยผลการตรวจสอบการปฏิบัติตามมาตรการป้องกัน และแก้ไขผลกระทบสิ่งแวดล้อมในระยะดำเนินการ ระหว่างเดือนมกราคม-มิถุนายน พ.ศ. 2568 พบว่าโครงการได้ดำเนินการตามมาตรการด้านคมนาคมในทุกประเด็น ดังรายละเอียดในบทที่ 2 ตารางที่ 2-1 ตัวอย่างการปฏิบัติตามมาตรการฯ ในระยะดำเนินโครงการ ดังนี้

1) ติดตั้งระบบไฟฟ้าแสงสว่าง และไฟจราจรบนสะพานท่าเทียบเรือ รวมถึงการติดตั้งทุ่นสัญญาณไฟบริเวณท่าเทียบเรืออย่างชัดเจนและเหมาะสมตามมาตรฐานการเดินเรือสากล เพื่อป้องกันการเกิดอุบัติเหตุ นอกจากนี้มีการกำหนดให้พนักงานรักษาความปลอดภัยทำหน้าที่ในการตรวจสอบ รวมถึงมีการติดตั้งกล้องวงจรปิดบริเวณท่าเทียบเรือ เพื่อช่วยในด้านการตรวจสอบจากห้องควบคุมอีกทางหนึ่ง (ดังรูปที่ 3-101 ถึงรูปที่ 3-104 และเอกสารแนบ 19 ถึงเอกสารแนบ 20)
2) จัดเตรียมเอกสารเกี่ยวกับการเข้าจอดและเทียบท่าของเรือ รวมถึงความปลอดภัยในการปฏิบัติงาน และจัดให้มีการอบรมพนักงานอย่างสม่ำเสมอ (รูปที่ 3-105 และเอกสารแนบ 11)
3) ติดตั้งทุ่นไฟสัญญาณบอกตำแหน่งบริเวณปลายท่อสูบน้ำทะเลเข้าและปลายท่อปล่อยน้ำออกเพื่อความปลอดภัย เอกสารแนบ 19
4) จัดให้มีป้ายเตือนความสูงช่องเรือลอดทุกระยะ 500 เมตร ตลอดความยาวสะพานท่าเทียบเรือ โดยช่องเรือลอดดังกล่าวจะมีความสูงไม่น้อยกว่า 5 เมตร จากระดับน้ำทะเลขึ้นสูงสุด รวมทั้งจัดให้มีช่องเรือลอดพิเศษที่มีความสูงไม่น้อยกว่า 6 เมตร จากระดับน้ำทะเลขึ้นสูงสุด จำนวน 2 ช่อง พร้อมป้ายเตือนความสูงช่องเรือลอดพิเศษที่เรือประมงพื้นบ้านในพื้นที่สามารถลอดผ่านได้ และติดตั้งสัญญาณไฟอย่างชัดเจน (รูปที่ 3-106)



รูปที่ 3-101 ไฟฟ้าแสงสว่างบริเวณสะพานท่าเทียบเรือ



รูปที่ 3-102 ทุ่นสัญญาณไฟบริเวณท่าเทียบเรือ



รูปที่ 3-103 พนักงานรักษาความปลอดภัยบริเวณท่าเทียบเรือ



รูปที่ 3-104 กล้องวงจรปิดบริเวณสะพานท่าเทียบเรือ



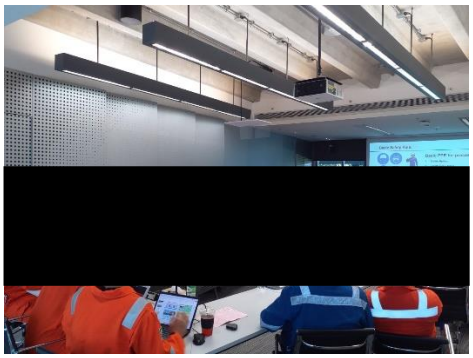





รูปที่ 3-105 อบรมเกี่ยวกับการเข้าจอดและเทียบท่าของเรือให้แก่พนักงาน



ช่องเรือลอดปกติ



ช่องเรือลอดพิเศษ

รูปที่ 3-106 ป้ายแสดงความสูงช่องเรือลอดและสัญญาณไฟ

3.4.5 สรุปผลการติดตามตรวจสอบด้านการคมนาคมขนส่งทางน้ำ

จากผลการติดตามตรวจสอบด้านการคมนาคมทางน้ำ ในระหว่างเดือนมกราคม-มิถุนายน พ.ศ. 2568 พบว่ามีเรือ LNG เข้าเทียบท่า จำนวน 40 ลำ เฉลี่ยประมาณ 6 ลำต่อเดือน โดยไม่พบว่ามีอุบัติเหตุทางน้ำเกิดขึ้นจากการดำเนินการของโครงการ อย่างไรก็ตาม โครงการได้ตระหนักถึงความสำคัญทางด้านความปลอดภัยและผลกระทบที่อาจเกิดจากการคมนาคมทางน้ำของโครงการ ซึ่งแสดงให้เห็นว่ามาตรการต่าง ๆ ที่นำมาใช้สามารถช่วยป้องกันผลกระทบที่จะเกิดขึ้นด้านคมนาคมได้อย่างมีประสิทธิภาพ

3.5 การติดตามตรวจสอบการจัดการขยะมูลฝอยและกากของเสีย

การติดตามตรวจสอบด้านการจัดการขยะมูลฝอยและกากของเสีย ในระยะดำเนินการ ได้ดำเนินการตามมาตรการที่กำหนดไว้ในรายงานการประเมินผลกระทบสิ่งแวดล้อม ที่กำหนดให้มีการบันทึกชนิด ปริมาณกากของเสียแต่ละประเภทที่เกิดขึ้น รวมทั้งวิธีการกำจัดเป็นประจำทุกเดือน โดยมีรายละเอียดการดำเนินงาน ดังนี้

3.5.1 การดำเนินการด้านจัดการกากของเสีย

กากของเสียที่เกิดขึ้นภายในพื้นที่โครงการ ระหว่างเดือนมกราคม-มิถุนายน พ.ศ. 2568 แบ่งได้เป็น 2 กลุ่ม คือ ขยะมูลฝอยทั่วไป และกากของเสียอุตสาหกรรม โดยโครงการได้มีการจัดเตรียมภาชนะรองรับแยกตามประเภทให้สอดคล้องกับประเภทมูลฝอยที่เกิดขึ้นตามจุดต่าง ๆ อย่างเพียงพอ (รูปที่ 3-107) และจัดเตรียมอาคารเก็บรวบรวมกากของเสียแยกตามประเภทกากของเสีย (รูปที่ 3-108) เพื่อรวบรวมและรอนำไปกำจัดต่อไป

ขยะมูลฝอยทั่วไป เกิดจากพนักงานและอาคารสำนักงานภายในพื้นที่โครงการ โดยโครงการได้ประสานงานให้เทศบาลนครมาบตาพุด ซึ่งรับผิดชอบในการเก็บรวบรวมและกำจัดขยะมูลฝอยทั่วไปมารับไปกำจัดสัปดาห์ละ 3-4 ครั้ง และจะเพิ่มความถี่ในการขนส่งไปกำจัดให้มากขึ้นในกรณีที่มีปริมาณขยะมูลฝอยทั่วไปเกิดขึ้นปริมาณมาก เพื่อมิให้มีกากของเสียเหลือตกค้างในพื้นที่โครงการ โดยทางสำนักงานเทศบาลนครมาบตาพุดจะนำมูลฝอยเหล่านี้ไปกำจัดด้วยวิธีการฝังกลบต่อไป ดังแสดงในรูปที่ 3-107 ถึงรูปที่ 3-109 อีกทั้งบริษัทฯ มีโครงการการลดปริมาณขยะ (Zero Food Waste) โดยใช้เครื่องเปลี่ยนขยะเปียกให้เป็นปุ๋ยเพื่อนำไปใช้ดูแลต้นไม้ภายในพื้นที่โครงการ

สำหรับของเสียไม่อันตราย และของเสียอันตราย จากการซ่อมบำรุงภายในโครงการ โครงการได้ดำเนินการประสานงานกับบริษัทที่ได้ขึ้นทะเบียนถูกต้องกับกรมโรงงานอุตสาหกรรม ซึ่งมีการติดตั้งระบบติดตาม GPS ในการขนส่งกาก

ของเสียอันตรายเป็นผู้รับไปดำเนินการกำจัด รวมถึงมีการกำหนดมาตรการควบคุมเพื่อให้มั่นใจว่าได้มีการนำของเสียอันตรายไปกำจัดอย่างถูกต้อง (รูปที่ 3-109)

นอกจากนี้โครงการได้จัดให้มีเจ้าหน้าที่ดูแลด้านการจัดการรวบรวมขยะมูลฝอยทั่วไป และกากของเสียไว้โดยเฉพาะ ซึ่งมีหน้าที่ความรับผิดชอบหลักในการประสานงานกับหน่วยงานที่ให้บริการเก็บและกำจัดขยะมูลฝอย รวมถึงการรวบรวมและบันทึกข้อมูลปริมาณขยะและกากของเสียแต่ละประเภทที่เกิดขึ้นภายในพื้นที่โครงการ (เอกสารแนบ 22)





รูปที่ 3-107 ภาชนะรองรับมูลฝอยแยกประเภท



รูปที่ 3-108 ตัวอย่างการจัดเก็บรวบรวมมูลฝอย โดยเทศบาลนครมาบตาพุด



รูปที่ 3-109 การขนส่งของเสียอันตรายและของเสียไม่อันตาย

3.5.2 วิธีการเก็บรวบรวมข้อมูล

วิธีการสำรวจชนิดและปริมาณกากของเสียที่เกิดขึ้น จะดำเนินการแยกตามประเภทของของเสีย ซึ่งแบ่งเป็นของเสียทั่วไป ของเสียไม่อันตราย และของเสียอันตราย ซึ่งบันทึกข้อมูลโดยเจ้าหน้าที่โครงการในแบบบันทึกข้อมูลเป็นรายเดือนแยกตามประเภทของเสียที่เกิดขึ้น

3.5.3 ผลการติดตามตรวจสอบ

ผลการติดตามตรวจสอบด้านการจัดการกากของเสียบริเวณพื้นที่ก่อสร้างท่าเทียบเรือ และสถานีรับ-จ่ายก๊าซธรรมชาติเหลว (LNG) ระหว่างเดือนมกราคม-มิถุนายน พ.ศ. 2568 ซึ่งแบ่งตามประเภทของของเสีย ได้แก่ ขยะมูลฝอยทั่วไป และของเสียอันตราย ซึ่งของเสียทั้งหมดที่เกิดขึ้นจะมีการบันทึกรายละเอียดประเภทและปริมาณเป็นรายเดือน โดยมีผลการติดตามตรวจสอบ ดังนี้

ปริมาณของเสียทั้งหมดที่ส่งกำจัดระหว่างเดือนมกราคม-มิถุนายน พ.ศ. 2568 ดังแสดงในตารางที่ 3-28 โดยมีรายละเอียดดังนี้

- ขยะมูลฝอยทั่วไป มีปริมาณรวม 10.75 ตัน
- ขยะไม่อันตราย มีปริมาณ 0.86 ตัน ได้แก่ Air Filter และฉนวน ขนส่งไปกำจัดเมื่อวันที่ 2 เมษายน พ.ศ. 2568 โดยบริษัทเวสต์ 2 เอ็นเนอร์ยี่ จำกัด
- ขยะอันตราย มีปริมาณ 1.56 ตัน ได้แก่ น้ำมันเครื่องใช้แล้ว บรรจุภัณฑ์ ภาชนะปนเปื้อนสารเคมี น้ำมันสารเคมี หลอดไฟใช้แล้ว วัสดุปนเปื้อนน้ำมัน สี และทินเนอร์ ขนส่งไปกำจัดเมื่อวันที่ 2 เมษายน พ.ศ. 2568 โดยบริษัทเวสต์ 2 เอ็นเนอร์ยี่ จำกัด

ตารางที่ 3-28 ผลการบันทึกปริมาณกากของเสียที่ส่งกำจัด ระหว่างเดือนมกราคม-มิถุนายน พ.ศ. 2568

ประเภทกากของเสีย	ปริมาณกากของเสียที่ส่งกำจัด						
	มกราคม	กุมภาพันธ์	มีนาคม	เมษายน	พฤษภาคม	มิถุนายน	รวม
• ขยะมูลฝอยทั่วไป (ตัน)	1.62	1.61	1.94	1.84	2.05	1.69	**10.75**
• ขยะไม่อันตราย (ตัน)	-	-	-	0.86	-	-	**0.86**
• ขยะอันตราย (ตัน)	-	-	-	1.56	-	-	**1.56**

หมายเหตุ : รวบรวมและบันทึกข้อมูลโดยเจ้าหน้าที่ของบริษัท พีทีที แอลเอ็นจี จำกัด

3.5.4 สรุปผลการติดตามตรวจสอบด้านการจัดการขยะมูลฝอยและกากของเสีย

จากผลการติดตามตรวจสอบด้านการจัดการกากของเสียสามารถพิจารณาถึงแนวโน้มของปริมาณของเสียที่เกิดขึ้นในพื้นที่ท่าเทียบเรือและสถานีรับ-จ่ายก๊าซธรรมชาติเหลว ระยะดำเนินการโครงการ เดือนมกราคม-มิถุนายน พ.ศ. 2568 พบว่ามีปริมาณขยะมูลฝอยทั่วไปที่ส่งกำจัดทั้งหมด 10.75 ตัน ซึ่งมีปริมาณใกล้เคียงกันในแต่ละเดือน สอดคล้องตามจำนวนพนักงานในพื้นที่โครงการในช่วงดังกล่าว สำหรับของเสียไม่อันตรายและของเสียอันตรายมีการส่งไปกำจัดทั้งหมดรวม 2.42 ตัน

อย่างไรก็ตาม โครงการได้กำหนดมาตรการควบคุมด้านการจัดการกากของเสีย พร้อมทั้งปฏิบัติตามอย่างเคร่งครัด เพื่อลดการเกิดและการสะสมของเสียอันตรายที่อาจจะส่งผลกระทบต่อสุขภาพอนามัยของพนักงานและต่อชุมชนใกล้เคียง เช่น การตรวจสอบและบำรุงรักษาเครื่องจักรและอุปกรณ์ที่นำมาใช้อย่างรัดกุม ดังรายละเอียดในบทที่ 2 ตารางที่ 2-1 สำหรับการจัดการของเสียอันตรายและของเสียไม่อันตรายที่เกิดขึ้นนั้น โครงการได้ประสานงานให้บริษัทที่ได้รับอนุญาตจากกรมโรงงานอุตสาหกรรม และมีการติดตั้งระบบ GPS ในระบบการขนส่งของเสียอันตรายรับไปดำเนินการกำจัด เพื่อควบคุมการนำไปกำจัด

3.6 การติดตามตรวจสอบด้านอาชีวอนามัยและความปลอดภัย

การติดตามตรวจสอบด้านอาชีวอนามัยและความปลอดภัย ในระยะดำเนินการ ได้ดำเนินการตามมาตรการที่กำหนดไว้ในรายงานการประเมินผลกระทบสิ่งแวดล้อม ที่กำหนดให้มีการตรวจวัดความร้อน ความเข้มของแสงสว่าง และระดับเสียงในสถานประกอบการ บันทึกสถิติอุบัติเหตุ การเจ็บป่วย และการบาดเจ็บในระหว่างการปฏิบัติงานของพนักงาน รวมถึงการตรวจสอบความพร้อมใช้งานของระบบป้องกันและระงับอัคคีภัยตามมาตรฐาน NFPA และมาตรฐานคู่มือผู้ผลิต เป็นประจำทุกเดือน โดยมีรายละเอียดการดำเนินงาน ดังนี้

3.6.1 การติดตามตรวจสอบผลกระทบสิ่งแวดล้อมในสถานประกอบการ

การติดตามตรวจสอบผลกระทบสิ่งแวดล้อมในสถานประกอบการ ให้เป็นไปตามกฎกระทรวง ฯ ประกอบด้วย การตรวจวัดความร้อน ความเข้มข้องแสงสว่าง และระดับเสียงในสถานประกอบกาน ดังแสดงรายละเอียดในตารางที่ 3-29 และรูปที่ 3-110 ถึงรูปที่ 3-116

ตารางที่ 3-29 แผนการติดตามตรวจสอบคุณภาพสิ่งแวดล้อมในสถานประกอบการ

คุณภาพสิ่งแวดล้อม	ดัชนี	สถานีติดตามตรวจสอบ	วันที่ติดตามตรวจสอบ
1. ความร้อน	- อุณหภูมิกระเปาะเปียกตามธรรมชาติ - อุณหภูมิกระเปาะแห้ง - อุณหภูมิแบลคโกลบ - อุณหภูมิเวตบัลบ์โกลบ	1. ORV 2. BOG COMPRESSOR 3. SEA WATER	9 เมษายน พ.ศ. 2658
		4. CHLORINE STATION 5. JETTY 6. INSTRUMENT AIR COMPRESSOR	10 เมษายน พ.ศ. 2658
2. ความเข้มของแสงสว่าง	- ความเข้มของแสงสว่าง	**กลางวัน** 1. MEETING ROOM A 212 2. MEETING ROOM A 311 3. CONFERENCE ROOM 4. MEETING ROOM A 126 5. MEETING ROOM A 124 6. PATIENT ROOM (ห้องผู้ป่วย) 7. บริเวณทางเดินชั้น 1 8. บริเวณทางเดินชั้น 2 9. บริเวณทางเดินชั้น 3 10. COLLABORATIVE ROOM **ZONE 1** 1. โต๊ะทำงาน[redacted] 2. ห้องทำงานผู้จัดการส่วนบำรุงรักษา LMPT2 **ZONE 2** 3. โต๊ะทำงาน[redacted] 4. โต๊ะทำงาน 5. โต๊ะทำงาน และพัฒนาองค์กร **ZONE 3** 6. โต๊ะทำงาน[redacted] 7. โต๊ะทำงาน 8. โต๊ะทำงานผู้จัดการส่วนการเงินและบัญชี	10 เมษายน พ.ศ. 2658

ตารางที่ 3-29 (ต่อ) แผนการติดตามตรวจสอบคุณภาพสิ่งแวดล้อมในสถานประกอบการ

คุณภาพสิ่งแวดล้อม	ดัชนี	สถานีติดตามตรวจสอบ	วันที่ติดตามตรวจสอบ
2. ความเข้มของแสงสว่าง (ต่อ)		**LABORATORY ROOM** 9. LABORATORY OFFICE (โต๊ะทำงาน[redacted]) 10. DRY LAB ห้องวิเคราะห์ตัวอย่างก๊าซ 11. INSTRUMENT LAB (ห้องเครื่องมือวัด) 12. ELECTRICAL LAB (ห้องแล็บไฟฟ้า) 13. TOOL ROOM 2 (ห้องเครื่องมือ 2) **PATIENT ROOM** 14. โต๊ะทำงานพยาบาล **FIRE STATION OFFICE (ห้องทำงานส่วน** 15. FIRE OFFICE 1 (ห้องสำนักงานดับเพลิง **CCR BUILDING** 16. CONTROL PANEL 1 17. CONTROL PANEL 2	10 เมษายน พ.ศ. 2658
		กลางคืน 18. HP PUMP 19. RECONDENSOR 20. SOG COMPRESSOR 21. BOG COMPRESSOR A 22. BOG COMPRESSOR B 23. WASTEWATER TREATMENT 24. SAMPLING PACKAGE (METERING) 25. INSTRUMENT AIR COMPRESSOR 26. ORV 27. IFV 28. JETTY	9 เมษายน พ.ศ. 2658
3. ระดับเสียง	1. ระดับเสียงเฉลี่ย 8 2. ระดับเสียงสูงสุด	1. ORV 2. SEA WATER 3. BOG COMPRESSOR	9 เมษายน พ.ศ. 2658
		4. CHLORINE STATION 5. INSTRUMENT AIR COMPRESSOR 6. JETTY	10 เมษายน พ.ศ. 2658

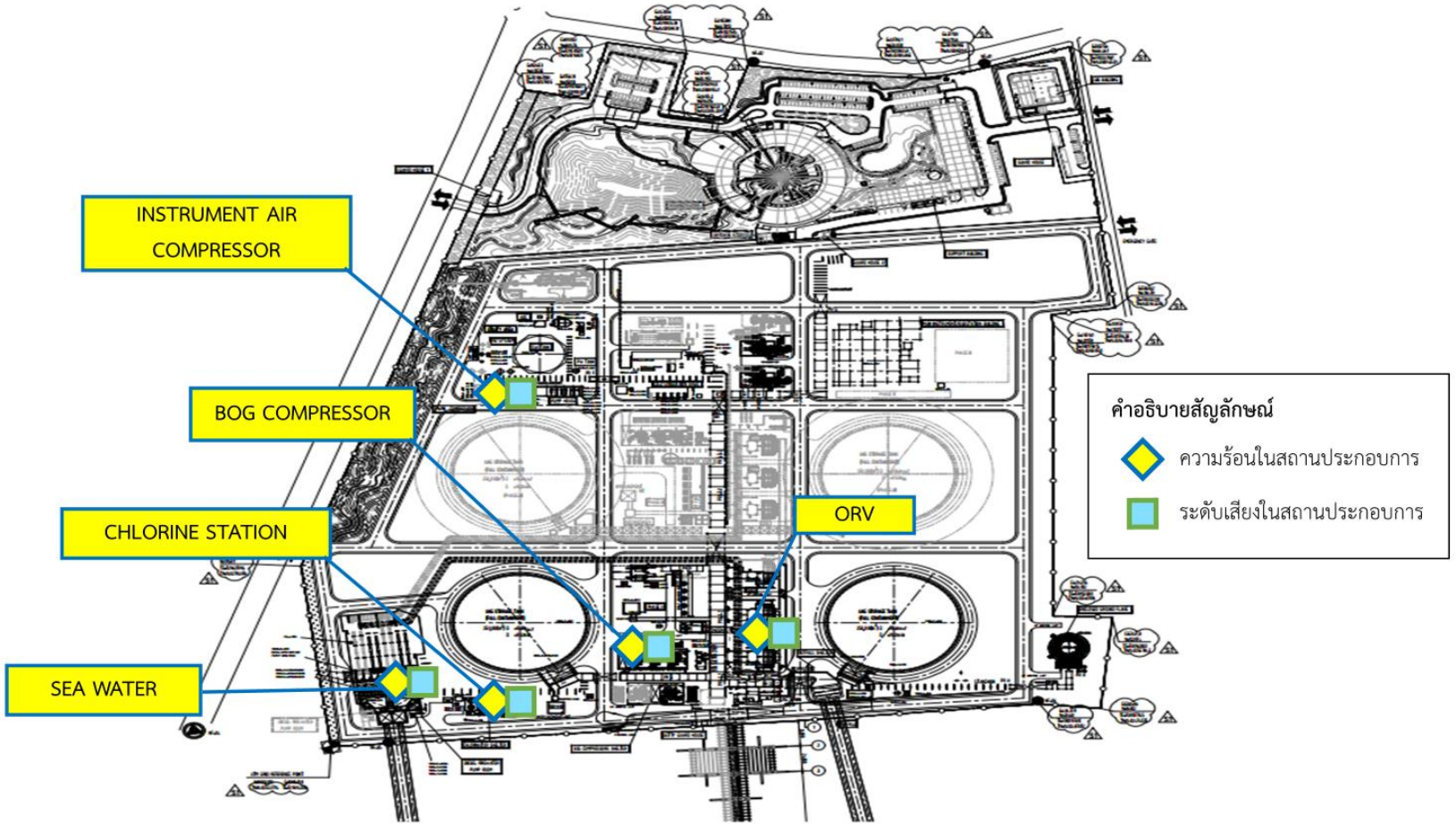

UNITED ANALYST AND ENGINEERING CONSULTANT COMPANY LIMITED

รูปที่ 3-110 จุดติดตามตรวจสอบความร้อน และระดับเสียงในสถานประกอบการ

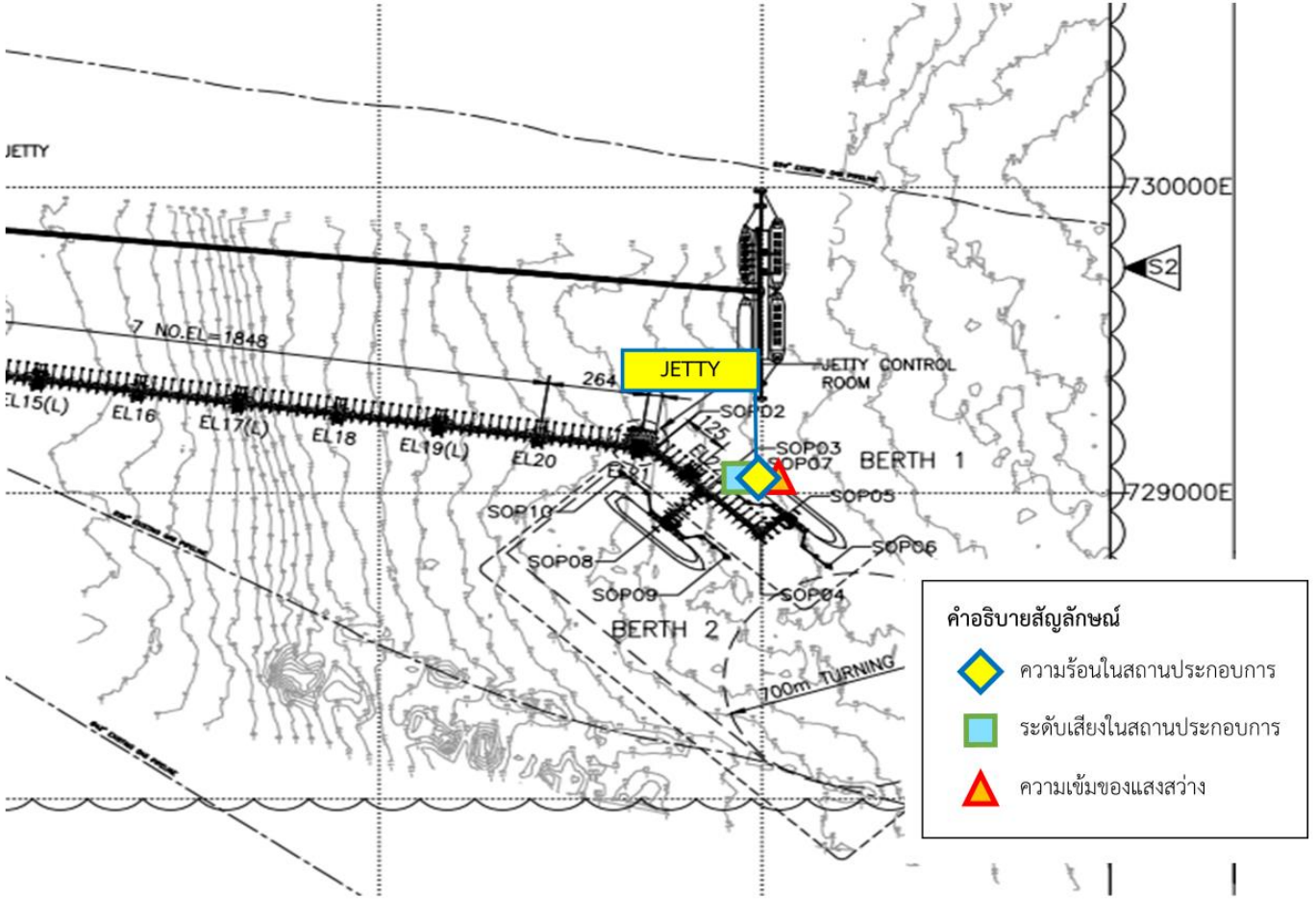

UNITED ANALYST AND ENGINEERING CONSULTANT COMPANY LIMITED

รูปที่ 3-111 จุดติดตามตรวจสอบความร้อน ระดับเสียงในสถานประกอบการ และความเข้มของแสงสว่าง บริเวณ JETTY

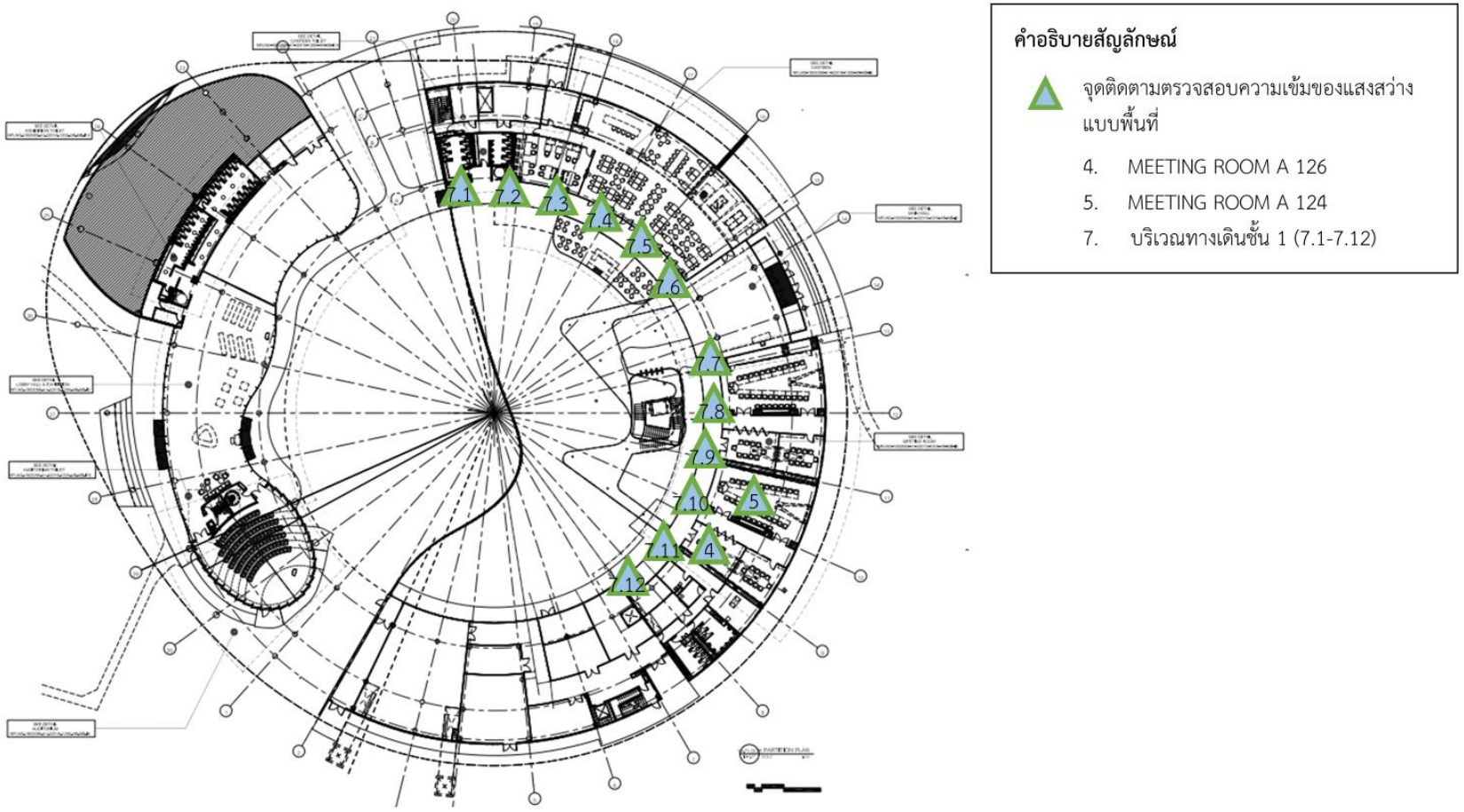

UNITED ANALYST AND ENGINEERING CONSULTANT COMPANY LIMITED

รูปที่ 3-112 จุดติดตามตรวจสอบความเข้มของแสงสว่าง บริเวณอาคารสำนักงานชั้น 1

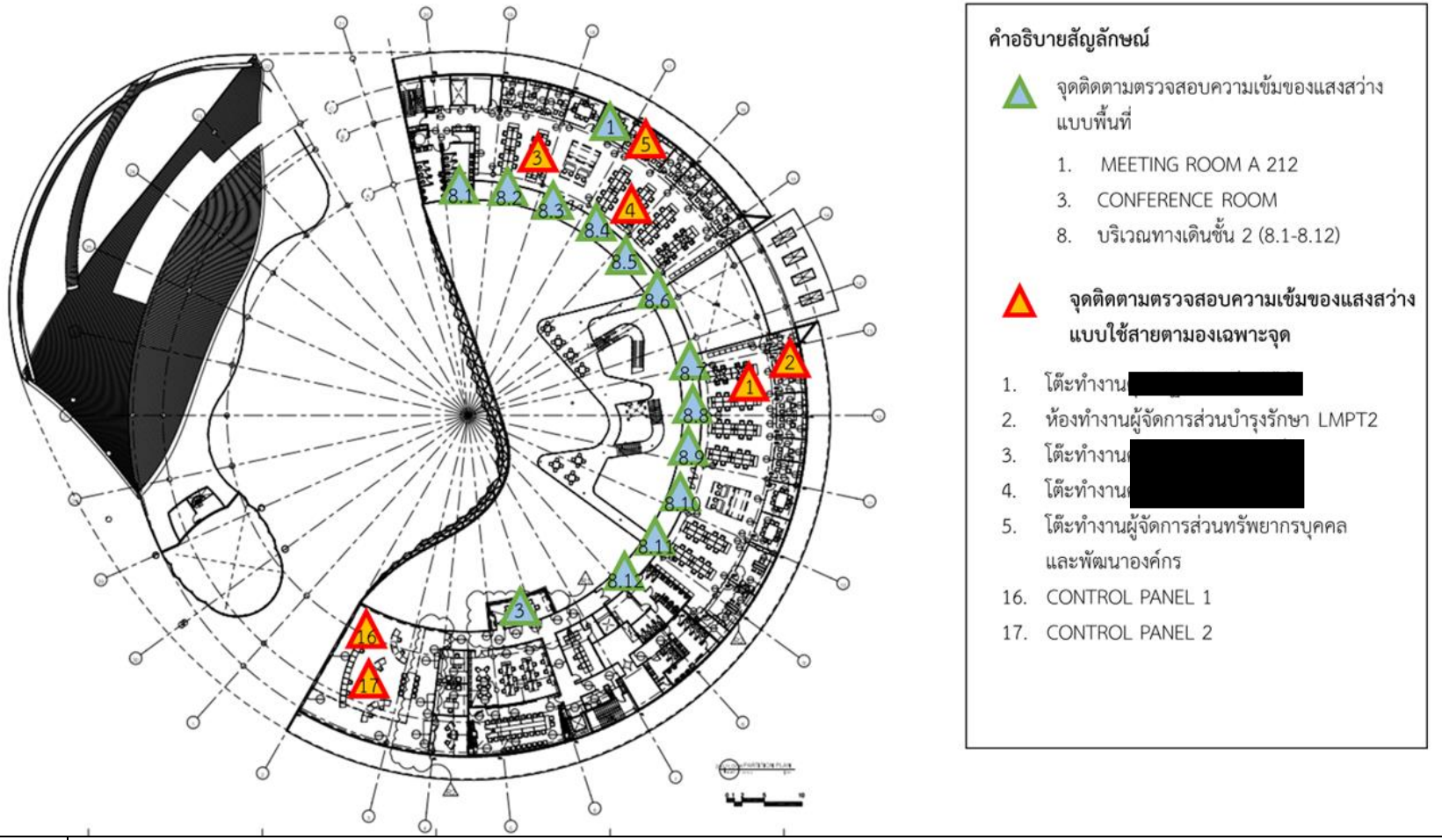

UNITED ANALYST AND ENGINEERING CONSULTANT COMPANY LIMITED

รูปที่ 3-113 จุดติดตามตรวจสอบความเข้มของแสงสว่าง บริเวณอาคารสำนักงานชั้น 2

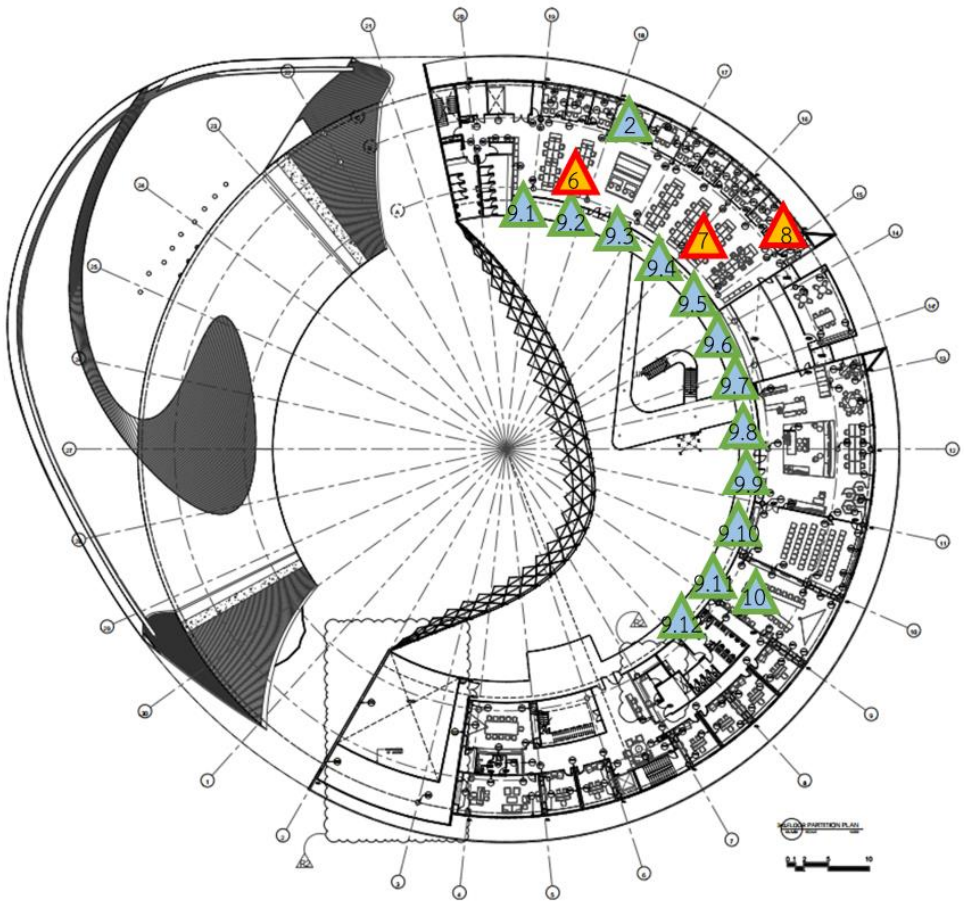

คำอิบายสัญลักษณ์

จุดติดตามตรวจสอบความเข้มของแสงสว่างแบบพื้นที่

2. MEETING ROOM A 311
9. บริเวณทางเดินชั้น 3 (9.1-9.12)
10. COLLABORATIVE ROOM

จุดติดตามตรวจสอบความเข้มของแสงสว่างแบบใช้สายตามองเฉพาะจุด

6. โต๊ะทำงาน[redacted]
7. โต๊ะทำงาน[redacted]
8. โต๊ะทำงานผู้จัดการส่วนการเงินและบัญชี

UNITED ANALYST AND ENGINEERING CONSULTANT COMPANY LIMITED

รูปที่ 3-114 จุดติดตามตรวจสอบความเข้มของแสงสว่าง บริเวณอาคารสำนักงานชั้น 3

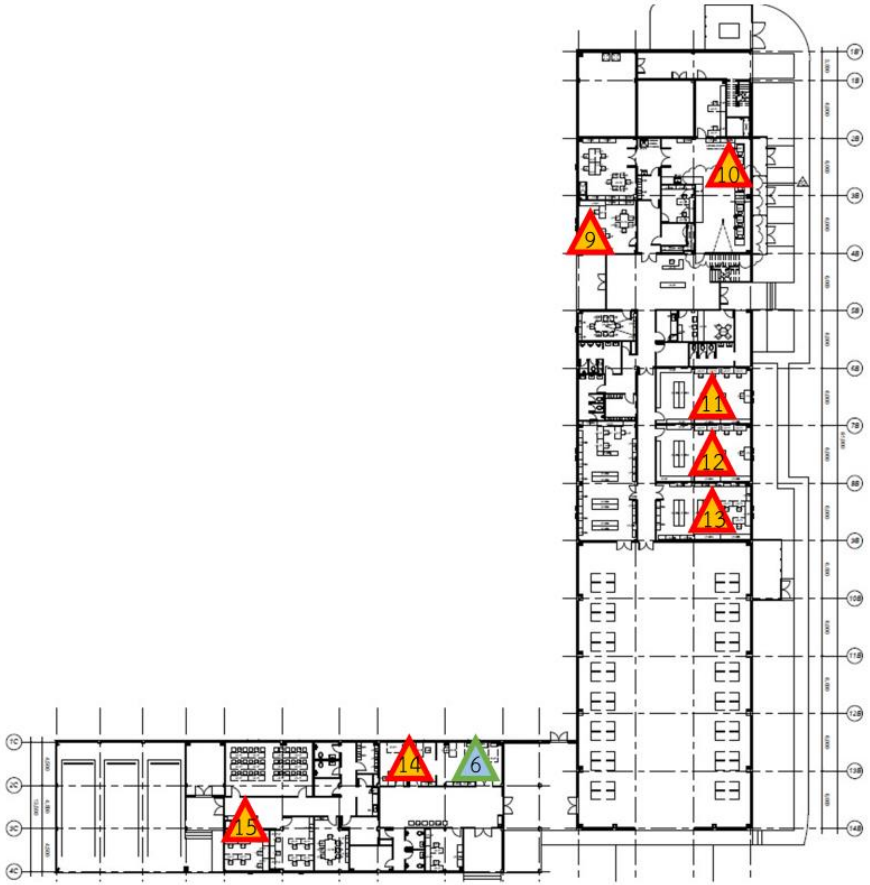

คำอธิบายสัญลักษณ์

จุดติดตามตรวจสอบความเข้มของแสงสว่างแบบพื้นที่

6. PATIENT ROOM (ห้องผู้ป่วย)

จุดติดตามตรวจสอบความเข้มของแสงสว่างแบบใช้สายตานองเฉพาะจุด

9. LABORATORY OFFICE (โต๊ะทำงาน[redacted])
10. DRY LAB ห้องวิเคราะห์ตัวอย่างก๊าซ
11. INSTRUMENT LAB (ห้องเครื่องมือวัด)
12. ELECTRICAL LAB (ห้องแล็บไฟฟ้า)
13. TOOL ROOM 2 (ห้องเครื่องมือ 2)
14. โต๊ะทำงานพยาบาล
15. FIRE OFFICE 1 (ห้องสำนักงานดับเพลิง 1

UAE
UNITED ANALYST AND ENGINEERING CONSULTANT COMPANY LIMITED

รูปที่ 3-115 จุดติดตามตรวจสอบความเข้มของแสงสว่าง บริเวณ PATIENT ROOM, LABORATORY OFFICE และ FIRE STATION OFFICE

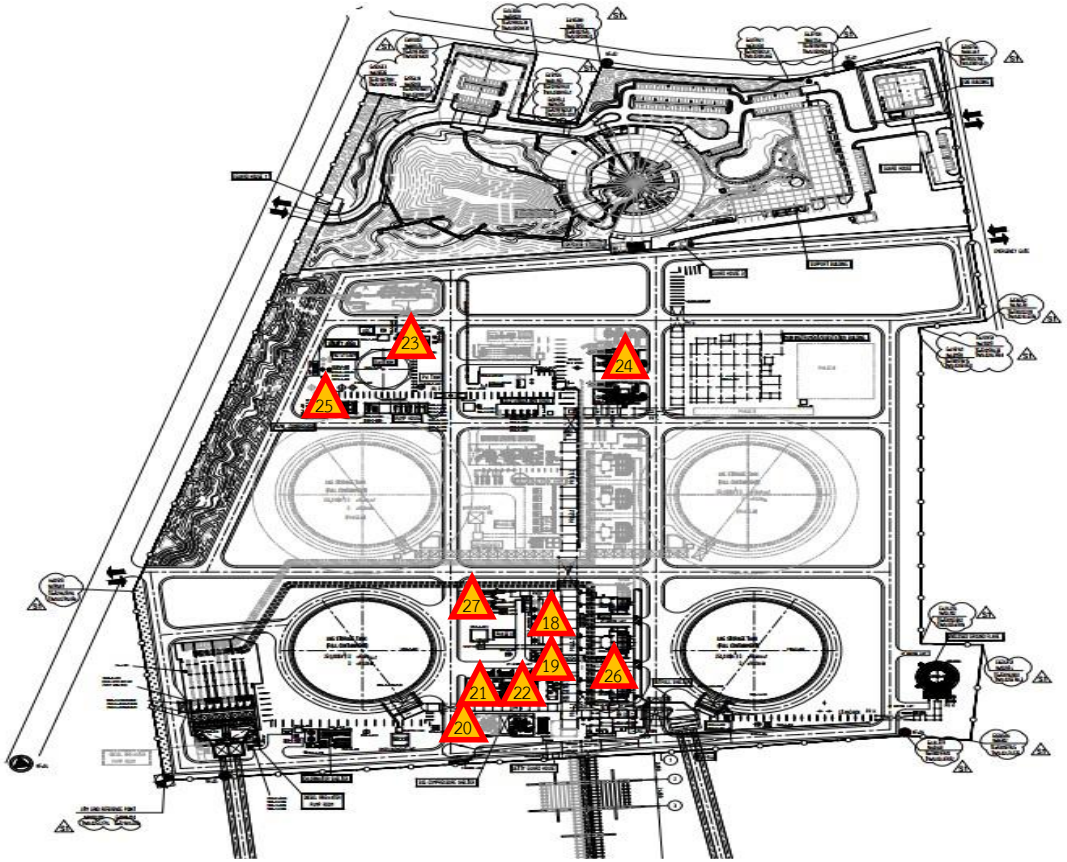

คำอธิบายสัญลักษณ์

จุดติดตามตรวจสอบความเข้มของแสงสว่างแบบใช้สายตามองเฉพาะจุด

18. HP PUMP
19. RECONDENSOR
20. SOG COMPRESSOR
21. BOG COMPRESSOR A
22. BOG COMPRESSOR B
23. WASTEWATER TREATMENT
24. SAMPLING PACKAGE (METERING)
25. INSTRUMENT AIR COMPRESSOR
26. ORV
27. IFV

UNITED ANALYST AND ENGINEERING CONSULTANT COMPANY LIMITED

รูปที่ 3-116 จุดติดตามตรวจสอบความเข้มของแสงสว่าง บริเวณพื้นที่กระบวนการผลิต

3.6.2 วิธีการติดตามตรวจสอบผลกระทบสิ่งแวดล้อมในสถานประกอบการ

1) วิธีการติดตามตรวจสอบความร้อนในสถานประกอบการ

การติดตามตรวจสอบความร้อนด้วยเครื่องตรวจสอบอุณหภูมิชนิด Globe Thermometer ที่สามารถอ่านและคำนวณค่าอุณหภูมิเวตบัลบ์โกลบ (WBGT) ได้โดยตรงตามมาตรฐานสากล ISO 7243 หรือเทียบเท่า ดำเนินการติดตั้งอุปกรณ์ในตำแหน่งสูงจากพื้นระดับหน้าอก และทำการปรับเทียบความถูกต้องของเครื่องมือก่อนใช้งานทุกครั้ง โดยติดตามตรวจสอบอุณหภูมิกระเปาะเปียกตามธรรมชาติ อุณหภูมิกระเปาะแห้ง และอุณหภูมิแบลคโกลบ คำนวณหาค่าอุณหภูมิเวตบัลบ์โกลบ (WBGT) ตามวิธีการที่กำหนดในกฎกระทรวง จากนั้นหาค่าระดับความร้อนจากค่าเฉลี่ยอุณหภูมิเวตบัลบ์โกลบ (WBGT) ที่คำนวณได้ในช่วงเวลาทำงาน 2 ชั่วโมงที่ร้อนที่สุดได้จากสูตร

WBGT = 0.7 (NWB) + 0.3 (GT) (กรณีวัดในอาคารหรือนอกอาคารที่ไม่มีแดด)

WBGT = 0.7 (NWB) + 0.2 (GT) + 0.1 (DB) (กรณีวัดนอกอาคารและมีแดด)

เมื่อ NWB = อุณหภูมิกระเปาะเปียกตามธรรมชาติ (องศาเซลเซียส)

DB = อุณหภูมิกระเปาะแห้ง (องศาเซลเซียส)

GT = อุณหภูมิแบลคโกลบ (องศาเซลเซียส)

นำค่าที่วัดได้มาคำนวณค่า WBGT เฉลี่ย ด้วยสมการ

$$WBGT_{เฉลี่ย} = \frac{(WBGT_1 \times t_1) + (WBGT_2 \times t_2) + (WBGT_3 \times t_3) + \ldots\ldots\ldots + (WBGT_n \times t_n)}{t_1 + t_2 + t_3 + \ldots\ldots\ldots + t_n}$$

เมื่อ $WBGTR_1R$ = ค่าดัชนี WBGT ณ จุดทำงานที่ 1, tR_1R = ระยะเวลาที่สัมผัสความร้อน ณ จุดทำงานที่ 1

$WBGTR_2R$ = ค่าดัชนี WBGT ณ จุดทำงานที่ 2, tR_2R = ระยะเวลาที่สัมผัสความร้อน ณ จุดทำงานที่ 2

$WBGTR_nR$ = ค่าดัชนี WBGT ณ จุดทำงานที่ n, tR_nR = ระยะเวลาที่สัมผัสความร้อน ณ จุดทำงานที่ n



BOG COMPRESSOR



SEA WATER

รูปที่ 3-117 การติดตามตรวจสอบความร้อนในสถานประกอบการ



JETTY



CHLORINE STATION



ORV



INSTRUMENT AIR COMPRESSOR

รูปที่ 3-117 (ต่อ) การติดตามตรวจสอบความร้อนในสถานประกอบการ

2) วิธีการติดตามตรวจสอบความเข้มของแสงสว่างในสถานประกอบการ

ดำเนินการติดตามตรวจสอบความเข้มของแสงสว่างในสถานประกอบการโดยใช้เครื่องวัดความเข้มของแสงสว่าง (Lux Meter) ที่ได้มาตรฐานสากล CIE 1931 หรือ ISO/CIE10527 หรือเทียบเท่า โดยก่อนเริ่มการตรวจวัดต้องปรับให้เครื่องวัดแสงอ่านค่าที่ศูนย์ (Photometer Zeroing) เพื่อตรวจสอบความถูกต้องของเครื่องมือ ตามวิธีในประกาศกรมสวัสดิการและคุ้มครองแรงงาน เรื่อง หลักเกณฑ์ วิธีการตรวจวัด และการวิเคราะห์สภาวะการทำงานเกี่ยวกับระดับความร้อน แสงสว่าง หรือเสียง รวมทั้งระยะเวลาและประเภทกิจการที่ต้องดำเนินการ (ประกาศในราชกิจจานุเบกษา เล่ม 135 ตอนพิเศษ 57 ง วันที่ 12 มีนาคม พ.ศ. 2561) แล้วนำผลมาประเมินเทียบกับประกาศกรมสวัสดิการและคุ้มครองแรงงาน เรื่อง มาตรฐานความเข้มของแสงสว่าง (ประกาศในราชกิจจานุเบกษา เล่ม 135 ตอนพิเศษ 39 ง วันที่ 21 กุมภาพันธ์ พ.ศ. 2561)



CONTROL PANEL 1



CONTROL PANEL 2



COLLABORATIVE ROOM



MEETING ROOM A 311



MEETING ROOM A 124



PATIENT ROOM (ห้องผู้ป่วย)



โต๊ะทำงานพยาบาล



โต๊ะทำงาน[redacted]

รูปที่ 3-118 การติดตามตรวจสอบความเข้มของแสงสว่างในสถานประกอบการ



โต๊ะทำงาน[redacted]



โต๊ะทำงาน[redacted]



โต๊ะทำงานผู้จัดการส่วนทรัพยากรบุคคลและพัฒนาองค์กร



โต๊ะทำงาน[redacted]



โต๊ะทำงาน[redacted]



โต๊ะทำงานผู้จัดการส่วนการเงินและบัญชี



LABORATORY OFFICE (โต๊ะทำงาน[redacted])



DRY LAB ห้องวิเคราะห์ตัวอย่างก๊าซ

รูปที่ 3-118 (ต่อ) การติดตามตรวจสอบความเข้มของแสงสว่างในสถานประกอบการ



INSTRUMENT LAB (ห้องเครื่องมือวัด)



ELECTRICAL LAB (ห้อง LAB ไฟฟ้า)



TOOL ROOM 2 (ห้องเครื่องมือ 2)



FIRE OFFICE 1 (ห้องสำนักงานดับเพลิง 1)



บริเวณทางชั้น 1



บริเวณทางชั้น 2



บริเวณทางชั้น 3



HP PUMP

รูปที่ 3-118 (ต่อ) การติดตามตรวจสอบความเข้มของแสงสว่างในสถานประกอบการ



RECONDENSOR



SOG COMPRESSOR



BOG COMPRESSOR A



BOG COMPRESSOR B



WASTEWATER TREATMENT



SAMPLING PACKAGE (METERING)



ORV



IFV

รูปที่ 3-118 (ต่อ) การติดตามตรวจสอบความเข้มของแสงสว่างในสถานประกอบการ



JETTY

รูปที่ 3-118 (ต่อ) การติดตามตรวจสอบความเข้มของแสงสว่างในสถานประกอบการ

3) วิธีการติดตามตรวจสอบระดับเสียงในสถานประกอบการ

ดำเนินการตรวจวัดระดับเสียงเฉลี่ย 8 ชั่วโมง ($L_{Aeq\ 8\ hours}$) และระดับเสียงสูงสุด (L_{Amax}) โดยใช้มาตรระดับเสียงชนิด Integrated Sound Level Meter เป็นมาตรระดับเสียง Type 2 ที่ได้มาตรฐานสากล IEC 61672) มีความเที่ยงตรงสูง และมีค่าความคลาดเคลื่อนของการติดตามตรวจสอบอยู่ในช่วง ± 0.5 dB(A) ติดตั้งมาตรระดับเสียงบนขาตั้งให้ไมโครโฟนสูงจากพื้น 1.2-1.5 เมตร รัศมีโดยรอบ 1.0 เมตร ไม่มีสิ่งกีดขวางอื่นใดที่มีคุณสมบัติในการสะท้อนเสียง ติด Wind Screen ที่หัว Microphone เพื่อป้องกันและกำบังลมที่เป็นปัจจัยให้เกิดความผิดพลาด ก่อนการติดตามตรวจสอบจะทำการสอบเทียบและตรวจสอบความถูกต้องด้วยเครื่อง Sound Level Calibrator ที่ระดับเสียงมาตรฐาน 114.0 dB ความถี่ 1,000 Hz ที่ศูนย์ถ่วงน้ำหนัก C และปรับไปที่ศูนย์ถ่วงน้ำหนัก A ก่อนทำการติดตามตรวจสอบระดับเสียงเฉลี่ย 8 ชั่วโมง ($L_{Aeq\ 8\ hours}$) และระดับเสียงสูงสุด (L_{Amax}) ในพื้นที่ปฏิบัติงาน



BOG COMPRESSOR



SEA WATER

รูปที่ 3-119 การติดตามตรวจสอบระดับเสียงในสถานประกอบการ



JETTY



ORV



INSTRUMENT AIR COMPRESSOR



CHLORINE STATION

รูปที่ 3-119 (ต่อ) การติดตามตรวจสอบระดับเสียงในสถานประกอบการ

3.6.3 ผลการติดตามตรวจสอบผลกระทบสิ่งแวดล้อมในสถานประกอบการ

1) ผลการติดตามตรวจสอบความร้อนในสถานประกอบการ

การติดตามตรวจสอบความร้อนในสถานประกอบการ ระหว่างวันที่ 9-10 เมษายน พ.ศ. 2568 ซึ่งเป็นลักษณะงานเบา จำนวน 5 จุด และลักษณะงานปานกลาง จำนวน 1 จุด พบว่า อุณหภูมิเวตบัลบ์โกลบเฉลี่ย มีค่าอยู่ในมาตรฐานตามกฎกระทรวง เรื่อง กำหนดมาตรฐานในการบริหาร จัดการ และดำเนินการด้านความปลอดภัยอาชีวอนามัย และสภาพแวดล้อมในการทำงานเกี่ยวกับความร้อน แสงสว่าง และเสียง พ.ศ. 2559 ดังแสดงรายละเอียดในตารางที่ 3-30

ตารางที่ 3-30 ผลการติดตามตรวจสอบความร้อนในสถานประกอบการ

จุดติดตามตรวจสอบ	วันที่ติดตามตรวจสอบ	เวลา	เวลาที่ติดตามตรวจสอบ	อุณหภูมิกระเปาะเปียกตามธรรมชาติ	อุณหภูมิกระเปาะแห้ง	อุณหภูมิ แบลคโกลบ	อุณหภูมิเวตบัลท์โกลบ	อุณหภูมิเวตบัลท์โกลบเฉลี่ย	
								งานเบา	งานปานกลาง
1. ORV [redacted]	9 เม.ย. 68	10:00-11:00 น.	60 นาที	26.6	31.5	32.5	28.3	26.5	-
		11:00-12:10 น.	60 นาที	24.0	25.4	26.5	24.8		
2. BOG COMPRESSOR [redacted]	9 เม.ย. 68	10:05-11:05 น.	60 นาที	26.4	33.0	33.3	28.5	26.7	-
		11:05-12:05 น.	60 นาที	24.4	25.4	25.9	24.9		
3. SEA WATER [redacted]	9 เม.ย. 68	13:05-14:05 น.	60 นาที	26.0	31.6	32.6	28.0	26.5	-
		14:05-15:05 น.	60 นาที	24.5	24.9	26.2	25.0		
4. CHLORINE STATION [redacted]	10 เม.ย. 68	10:05-11:05 น.	60 นาที	26.5	32.6	33.6	28.6	26.6	-
		11:05-12:05 น.	60 นาที	24.3	24.8	25.4	24.6		
5. JETTY [redacted]	10 เม.ย. 68	10:10-12:10 น.	120 นาที	28.4	32.5	33.6	29.9	-	29.9
6. INSTRUMENT AIR COMPRESSOR [redacted]	10 เม.ย. 68	13:10-14:10 น.	60 นาที	26.5	31.6	32.5	28.3	26.7	-
		14:10-15:10 น.	60 นาที	24.5	25.3	26.3	25.1		
มาตรฐาน [1/]				-	-	-	-	**≤34**	**≤32**
หน่วย				**องศาเซลเซียส**					

หมายเหตุ : [1/] กฎกระทรวง เรื่อง กำหนดมาตรฐานในการบริหาร จัดการ และดำเนินการด้านความปลอดภัย อาชีวอนามัย และสภาพแวดล้อมในการทำงานเกี่ยวกับความร้อน แสงสว่าง และเสียง พ.ศ. 2559 (ประกาศในราชกิจจานุเบกษา เล่ม 133 ตอนที่ 91 ก วันที่ 17 ตุลาคม พ.ศ. 2559)

ผู้ติดตามตรวจสอบ : นางสาวพรพิมล ประชาพันธุ์ **เลขทะเบียนผู้วิเคราะห์** : ว-145-จ-0152

ผู้ควบคุม/ตรวจสอบ : นายณัฐวัฒน์ แดงสวัสดิ์ **เลขทะเบียนผู้วิเคราะห์** : ว-145-ค-0021

บริษัทผู้ตรวจวิเคราะห์ : บริษัท ยูไนเต็ด แอนนาลิสต์ แอนด์ เอ็นจิเนียริ่ง คอนซัลแตนท์ จำกัด

เบอร์โทรศัพท์ : 0-2763-2828

2) ผลการติดตามตรวจสอบความเข้มของแสงสว่างในสถานประกอบการ

การติดตามตรวจสอบความเข้มของแสงสว่างในสถานประกอบการ เมื่อวันที่ 9-10 เมษายน พ.ศ. 2568 จำนวน 38 จุด แบ่งเป็นช่วงเวลากลางวัน จำนวน 27 จุด และช่วงเวลากลางคืน จำนวน 11 จุด พบว่าความเข้มของแสงสว่างที่ตรวจวัดทั้งหมดมีค่าอยู่ในมาตรฐานที่กำหนดในประกาศกรมสวัสดิการและคุ้มครองแรงงาน เรื่อง มาตรฐานความเข้มของแสงสว่างดังแสดงรายละเอียดในตารางที่ 3-31 และตารางที่ 3-32

ตารางที่ 3-31 ผลการติดตามตรวจสอบความเข้มของแสงสว่างในสถานประกอบการแบบใช้สายตามองเฉพาะจุด

จุดติดตามตรวจสอบ	เวลา	ผลการติดตามตรวจสอบความเข้มของแสงสว่าง	มาตรฐาน[1/2/]	ลักษณะงาน
วันที่ 10 เมษายน พ.ศ. 2568				
กลางวัน				
ZONE 1				
1. โต๊ะทำงาน[redacted]	10:14 น.	419	400-500	งานคอมพิวเตอร์
2. ห้องทำงานผู้จัดการส่วนบำรุงรักษา LMPT2	10:15 น.	630	400-500	งานคอมพิวเตอร์
ZONE 2				
3. โต๊ะทำงาน[redacted]	10:16 น.	561	400-500	งานคอมพิวเตอร์
4. โต๊ะทำงาน[redacted]	10:17 น.	430	400-500	งานคอมพิวเตอร์
5. โต๊ะทำงานผู้จัดการส่วนทรัพยากรบุคคลและพัฒนาองค์กร	10:18 น.	428	400-500	งานคอมพิวเตอร์
ZONE 3				
6. โต๊ะทำงาน[redacted]	10:23 น.	500	400-500	งานคอมพิวเตอร์
7. โต๊ะทำงาน[redacted]	10:24 น.	632	400-500	งานคอมพิวเตอร์
8. โต๊ะทำงานผู้จัดการส่วนการเงินและบัญชี	10:25 น.	524	400-500	งานคอมพิวเตอร์
LABORATORY ROOM				
9. LABORATORY OFFICE (โต๊ะทำงาน[redacted]	11:03 น.	560	400-500	งานคอมพิวเตอร์
10. DRY LAB ห้องวิเคราะห์ตัวอย่างก๊าซ	11:04 น.	616	400-500	งานคอมพิวเตอร์
11. INSTRUMENT LAB (ห้องเครื่องมือวัด)	11:05 น.	430	400-500	งานคอมพิวเตอร์
12. ELECTRICAL LAB (ห้องแล็บไฟฟ้า)	11:06 น.	636	400-500	งานคอมพิวเตอร์
13. TOOL ROOM 2 (ห้องเครื่องมือ 2)	11:07 น.	592	400-500	งานคอมพิวเตอร์
PATIENT ROOM				
14. โต๊ะทำงานพยาบาล	11:12 น.	469	400-500	งานคอมพิวเตอร์
FIRE STATION OFFICE (ห้องทำงานส่วนดับเพลิง)				
15. FIRE OFFICE 1 (ห้องสำนักงานดับเพลิง 1)	11:13 น.	924	400-500	งานคอมพิวเตอร์
CCR BUILDING				
16. CONTROL PANEL 1	13:20 น.	557	400-500	งานคอมพิวเตอร์
17. CONTROL PANEL 2	13:21 น.	671	400-500	งานคอมพิวเตอร์
หน่วย		**ลักซ์**		-

ตารางที่ 3-31 (ต่อ) ผลการติดตามตรวจสอบความเข้มของแสงสว่างในสถานประกอบการแบบใช้สายตามองเฉพาะจุด

จุดติดตามตรวจสอบ	เวลา	ผลการติดตามตรวจสอบความเข้มของแสงสว่าง	มาตรฐาน[1/2/]	ลักษณะงาน/พื้นที่ปฏิบัติงาน
วันที่ 9 เมษายน พ.ศ. 2568				
กลางคืน				
18. HP PUMP	19:30 น.	336	200-300	แผงควบคุม
19. RECONDENSOR	19:33 น.	496	200-300	ตรวจสอบเครื่องมือ
20. SOG COMPRESSOR	19:36 น.	366	200-300	แผงควบคุม
21. BOG COMPRESSOR A	19:39 น.	316	200-300	แผงควบคุม
22. BOG COMPRESSOR B	19:42 น.	342	200-300	แผงควบคุม
23. WASTEWATER TREATMENT	19:45 น.	875	200-300	ตรวจสอบเครื่องมือ
24. SAMPLING PACKAGE (METERING)	19:48 น.	569	200-300	ตรวจสอบเครื่องมือ
25. INSTRUMENT AIR COMPRESSOR	19:51 น.	572	200-300	ตรวจสอบเครื่องมือ
26. ORV	19:54 น.	325	200-300	ตรวจสอบเครื่องมือ
27. IFV	19:57 น.	714	200-300	ตรวจสอบเครื่องมือ
28. JETTY	20:00 น.	385	200-300	แผงควบคุม
หน่วย		**ลักซ์**		-

หมายเหตุ : [1/] ประกาศกรมสวัสดิการและคุ้มครองแรงงาน เรื่อง มาตรฐานความเข้มของแสงสว่าง ประกาศในราชกิจจานุเบกษา เล่ม 135 ตอนพิเศษ 39 ง วันที่ 21 กุมภาพันธ์ พ.ศ. 2561

[2/] ไม่ต่ำกว่ามาตรฐานที่กำหนดไว้

ผู้ติดตามตรวจสอบ : นางสาวพรพิมล ประชาพันธุ์ **เลขทะเบียนผู้วิเคราะห์** : ว-145-จ-0152
ผู้ควบคุม/ตรวจสอบ : นายณัฐวัฒน์ แดงสวัสดิ์ **เลขทะเบียนผู้วิเคราะห์** : ว-145-ค-0021
บริษัทผู้ตรวจวิเคราะห์ : บริษัท ยูไนเต็ด แอนนาลิสต์ แอนด์ เอ็นจิเนียริ่ง คอนซัลแตนท์ จำกัด
เบอร์โทรศัพท์ : 0-2763-2828

ตารางที่ 3-32 ผลการติดตามตรวจสอบความเข้มของแสงสว่างในสถานประกอบการแบบพื้นที่

จุดติดตามตรวจสอบ	เวลา	ผลการติดตามตรวจสอบระดับความเข้มแสง		มาตรฐาน[1/]	
		ค่าเฉลี่ย	ค่าต่ำสุด	ค่าเฉลี่ย	ค่าต่ำสุด
วันที่ 10 เมษายน พ.ศ. 2568					
กลางวัน					
1. MEETING ROOM A 212	10:19-10:22 น.	457	391	300	150
2. MEETING ROOM A 311	10:26-10:29 น.	614	493	300	150
3. CONFERENCE ROOM	10:30-10:41 น.	1,094	626	300	150
4. MEETING ROOM A 126	10:42-10:50 น.	808	682	300	150
5. MEETING ROOM A 124	10:51-11:02 น.	942	533	300	150
6. PATIENT ROOM (ห้องผู้ป่วย)	11:08-11:11 น.	597	463	300	150
7. บริเวณทางเดินชั้น 1	11:14-11:25 น.	847	491	50	25
8. บริเวณทางเดินชั้น 2	11:26-11:37 น.	981	642	100	50
9. บริเวณทางเดินชั้น 3	11:38-11:49 น.	856	541	100	50
10. COLLABORATIVE ROOM	13:25-13:36 น.	611	520	100	50
หน่วย		**ลักซ์**			

หมายเหตุ : [1/] ประกาศกรมสวัสดิการและคุ้มครองแรงงาน เรื่อง มาตรฐานความเข้มของแสงสว่าง ประกาศในราชกิจจานุเบกษา เล่ม 135 ตอนพิเศษ 39 ง วันที่ 21 กุมภาพันธ์ พ.ศ. 2561

ผู้ติดตามตรวจสอบ : นางสาวพรพิมล ประชาพันธุ์ **เลขทะเบียนผู้วิเคราะห์** : ว-145-จ-0152
ผู้ควบคุม/ตรวจสอบ : นายณัฐวัฒน์ แดงสวัสดิ์ **เลขทะเบียนผู้วิเคราะห์** : ว-145-ค-0021
บริษัทผู้ตรวจวิเคราะห์ : บริษัท ยูไนเต็ด แอนนาลิสต์ แอนด์ เอ็นจิเนียริ่ง คอนซัลแตนท์ จำกัด
เบอร์โทรศัพท์ : 0-2763-2828

3) ผลการติดตามตรวจสอบระดับเสียงในสถานประกอบการ

การติดตามตรวจสอบระดับเสียงในสถานประกอบการ ระหว่างวันที่ 9-10 เมษายน พ.ศ. 2568 จำนวน 6 จุด ประกอบด้วยการติดตามตรวจสอบระดับเสียงเฉลี่ย 8 ชั่วโมง และระดับเสียงสูงสุด พบว่าระดับเสียงเฉลี่ย 8 ชั่วโมง และระดับเสียงสูงสุดมีค่าอยู่ในมาตรฐานที่กำหนดในประกาศกรมสวัสดิการและคุ้มครองแรงงาน เรื่อง มาตรฐานระดับเสียงที่ยอมให้ลูกจ้างได้รับเฉลี่ยตลอดระยะเวลาการทำงานในแต่ละวัน และกฎกระทรวง เรื่องกำหนดมาตรฐานในการบริหาร จัดการ และดำเนินการด้านความปลอดภัย อาชีวอนามัย และสภาพแวดล้อมในการทำงานเกี่ยวกับความร้อน แสงสว่าง และเสียง พ.ศ. 2559 ดังแสดงรายละเอียดในตารางที่ 3-33

ตารางที่ 3-33 ผลการติดตามตรวจสอบระดับเสียงในสถานประกอบการ

จุดติดตามตรวจสอบ	วันที่	เวลา	ผลการติดตามตรวจสอบ	
			ระดับเสียงเฉลี่ย 8 ชั่วโมง	ระดับเสียงสูงสุด
1. ORV	9 เม.ย. 68	08:23-16:23 น.	67.7	92.8
2. SEA WATER	9 เม.ย. 68	08:28-16:28 น.	71.7	81.6
3. BOG COMPRESSOR	9 เม.ย. 68	08:50-16:50 น.	71.6	90.9
4. CHLORINE STATION	10 เม.ย. 68	08:33-16:33 น.	84.5	86.2
5. INSTRUMENT AIR COMPRESSOR	10 เม.ย. 68	08:35-16:35 น.	77.6	92.2
6. JETTY	10 เม.ย. 68	08:23-16:23 น.	76.0	95.5
มาตรฐาน			**≤85[1/]**	**≤115[2/]**

หมายเหตุ : [1/] ประกาศกรมสวัสดิการและคุ้มครองแรงงาน เรื่อง มาตรฐานระดับเสียงที่ยอมให้ลูกจ้างได้รับเฉลี่ยตลอดระยะเวลาการทำงานในแต่ละวัน ประกาศในราชกิจจานุเบกษา เล่ม 135 ตอนที่ 19 ง วันที่ 26 มกราคม พ.ศ. 2561

[2/] กฎกระทรวง เรื่อง มาตรฐานในการบริหาร จัดการ และดำเนินการด้านความปลอดภัย อาชีวอนามัย และสภาพแวดล้อมในการทำงานเกี่ยวกับความร้อน แสงสว่าง และเสียง พ.ศ. 2559 ประกาศในราชกิจจานุเบกษา เล่ม 133 ตอนที่ 91 ก วันที่ 17 ตุลาคม พ.ศ. 2559

ผู้ติดตามตรวจสอบ: : นางสาวพรพิมล ประชาพันธุ์ **เลขทะเบียนผู้วิเคราะห์** : ว-145-จ-0152
ผู้ควบคุม/ตรวจสอบ : นายณัฐวัฒน์ แดงสวัสดิ์ **เลขทะเบียนผู้วิเคราะห์** : ว-145-ค-0021
บริษัทผู้ตรวจวิเคราะห์ : บริษัท ยูไนเต็ด แอนนาลิสต์ แอนด์ เอ็นจิเนียริ่ง คอนซัลแตนท์ จำกัด
เบอร์โทรศัพท์ : 0-2763-2828

3.6.4 การติดตามตรวจสอบสถิติการเจ็บป่วย

โครงการได้ดำเนินการด้านอาชีวนามัย และความปลอดภัย รวมถึงด้านสาธารณสุข เพื่อป้องกันและลดผลกระทบในการเกิดอุบัติเหตุระหว่างการปฏิบัติงาน และการเจ็บป่วยของพนักงาน โดยจัดให้มีพยาบาลในการตรวจรักษาโรคประจำโครงการระหว่างเวลา 08.30-17.30 น. ทุกวันจันทร์ถึงศุกร์ รวมถึงการให้ความรู้และคำแนะนำแก่พนักงานเพื่อให้สามารถหลีกเลี่ยงและป้องกันโรคมิให้เกิดขึ้นกับพนักงาน รวมถึงได้มีการประสานงานกับโรงพยาบาลกรุงเทพระยองในกรณีที่ต้องส่งต่อผู้ป่วย ทั้งนี้ อุปกรณ์ปฐมพยาบาลที่จัดเตรียมได้ตรวจสอบให้เป็นไปตามกฎกระทรวงว่าด้วยการจัดสวัสดิการในสถานประกอบกิจการ พ.ศ. 2548 ดังรูปที่ 3-120 ถึงรูปที่ 3-122 (เอกสารแนบ 25 ถึงเอกสารแนบ 27)



รูปที่ 3-120 บุคลากรทางการแพทย์ประจำในพื้นที่โครงการ



รูปที่ 3-121 ห้องปฐมพยาบาล





รูปที่ 3-122 เวชภัณฑ์และยาที่จัดเตรียมไว้ในห้องปฐมพยาบาล

3.6.5 ผลการติดตามตรวจสอบสถิติการเจ็บป่วยและสถิติอุบัติเหตุ

1) สถิติข้อมูลการเจ็บป่วยด้วยโรคทั่วไปและโรคระบบทางเดินหายใจของพนักงาน

จากผลการรวบรวมสถิติการเจ็บป่วยด้วยโรคทั่วไปและโรคระบบทางเดินหายใจของพนักงาน ระหว่างเดือนมกราคม-มิถุนายน พ.ศ. 2568 พบว่าลักษณะการเจ็บป่วยของพนักงานที่เกิดขึ้นโดยส่วนใหญ่ คือ กลุ่มอาการของไข้หวัด ไอ จาม มีน้ำมูก โดยจำนวนครั้งของคนงานที่เข้ามาใช้บริการห้องพยาบาล แสดงดังตารางที่ 3-34 และเอกสารแนบ 27

ตารางที่ 3-34 สถิติการใช้ห้องพยาบาลของโครงการ ระหว่างเดือนมกราคม-มิถุนายน พ.ศ. 2568

เดือน	จำนวนคนงานที่ใช้บริการห้องพยาบาลของโครงการ (ครั้ง)
มกราคม 2568	72
กุมภาพันธ์ 2568	47
มีนาคม 2568	35
เมษายน 2568	78
พฤษภาคม 2568	69
มิถุนายน 2568	38
รวม (ครั้ง)	**339**

หมายเหตุ: ข้อมูล ณ วันที่ 30 มิถุนายน พ.ศ. 2568

ตารางที่ 3-35 ข้อมูลสถิติการเจ็บป่วยของพนักงาน ระหว่างเดือนมกราคม-มิถุนายน พ.ศ. 2568

ประเภทของการเจ็บป่วย	ปี 2568						รวม
	ม.ค.	ก.พ.	มี.ค.	เม.ย.	พ.ค.	มิ.ย.	
กลุ่มอาการของไข้หวัด ไอ, จาม, มีน้ำมูก	26	14	9	19	24	9	**101**
กลุ่มอาการของระบบทางเดินอาหาร เช่น ปวดท้อง, ท้องเสีย	10	12	7	20	9	9	**67**
กลุ่มอาการของกระดูกและกล้ามเนื้อ	10	8	1	3	8	2	**32**
อาการของภูมิแพ้และผื่นแพ้ทางผิวหนัง	2	2	0	2	3	2	**11**
อาการของระบบทางเดินปัสสาวะและระบบสืบพันธุ์	5	0	3	3	3	3	**17**
ปวดศีรษะ/ไมเกรน	4	2	1	7	6	0	**20**
ระบบไหลเวียนโลหิต	0	0	0	0	0	0	**0**
กลุ่มอาการทางตา	6	4	4	10	2	7	**33**
อาการของระบบหู คอ จมูก เช่น หูอักเสบ ทอลซิล ไซนัส	2	0	0	0	0	1	**3**
อาการในช่องปากและฟัน	4	0	2	3	5	1	**15**
อุบัติเหตุ/บาดเจ็บในงาน	1	0	0	0	0	0	**1**
ทำแผล	1	5	4	9	6	1	**26**
อื่นๆ เช่น เบิกยา	1	0	4	2	3	3	**13**
รวม (ครั้ง)	**72**	**47**	**35**	**78**	**69**	**38**	**339**

2) สถิติข้อมูลอุบัติเหตุระหว่างการปฏิบัติงาน

จากผลการรวบรวมสถิติข้อมูลอุบัติเหตุระหว่างการปฏิบัติงาน ระหว่างเดือนกรกฎาคม-ธันวาคม พ.ศ. 2567 พบว่าไม่มีอุบัติเหตุเกิดขึ้น (ข้อมูล ณ วันที่ 30 มิถุนายน พ.ศ. 2568) (ดังเอกสารแนบ 34) แสดงดังตารางที่ 3-36

ตารางที่ 3-36 ข้อมูลสถิติการเกิดอุบัติเหตุระหว่างปฏิบัติงาน ระหว่างเดือนมกราคม-มิถุนายน พ.ศ. 2568

ประเภทของอุบัติการณ์	สถิติอุบัติเหตุที่เกิดขึ้นในโครงการ ระยะดำเนินการ						รวม
	ม.ค. 68	ก.พ. 68	มี.ค. 68	เม.ย. 68	พ.ค. 68	มิ.ย. 68	
อุบัติเหตุถึงขั้นเสียชีวิต (fatality Case)	0	0	0	0	0	0	**0**
อุบัติเหตุถึงขั้นหยุดงาน (Lost Workday Case)	0	0	0	0	0	0	**0**
อุบัติเหตุที่ไม่สามารถกลับมาทำงานประจำได้ (Restricted Workday Case)	0	0	0	0	0	0	**0**
ได้รับบาดเจ็บขั้นรักษาทางการแพทย์ (Medical Treatment Case)	0	0	0	0	0	0	**0**
บาดเจ็บเล็กน้อยขั้นปฐมพยาบาล (First Aid Case)	0	0	0	0	0	0	**0**
รวม (คน)	**0**	**0**	**0**	**0**	**0**	**0**	**0**

หมายเหตุ: ข้อมูล ณ วันที่ 30 มิถุนายน พ.ศ. 2568

3.6.6 การติดตามตรวจสอบความพร้อมใช้งานของระบบป้องกันและระงับอัคคีภัยตามมาตรฐาน NFPA และมาตรฐานคู่มือผู้ผลิต

กำหนดให้โครงการดำเนินการตรวจสอบความพร้อมใช้งานของระบบป้องกันและระงับอัคคีภัยตามมาตรฐาน NFPA และมาตรฐานคู่มือผู้ผลิต (เอกสารแนบ 49) ได้แก่ เครื่องมือและอุปกรณ์ในการป้องกันอัคคีภัย (เครื่องมือแบบเคลื่อนที่ได้และติดตั้งประจำที่) ระบบตรวจจับเปลวไฟและก๊าซ ระบบแจ้งเหตุเพลิงไหม้ ระบบแรงดันน้ำดับเพลิง สายฉีด และหัวฉีด อุปกรณ์ป้องกันอันตรายส่วนบุคคลในการเข้าผจญเพลิง อุปกรณ์อื่น ๆ เช่น ระบบฉีดโฟม เป็นต้น โดยโครงการได้ปฏิบัติอย่างครบถ้วนตามความถี่ที่กำหนด (เอกสารแนบ 44)



รูปที่ 3-123 อุปกรณ์ป้องกันอันตรายส่วนบุคคลสำหรับการดับเพลิง



รูปที่ 3-124 High Expansion Foam



รูปที่ 3-125 การตรวจสอบอุปกรณ์ดับเพลิงประจำเดือน

3.6.7 สรุปผลการติดตามตรวจสอบด้านอาชีวอนามัยและความปลอดภัย

การติดตามตรวจสอบด้านด้านอาชีวอนามัยและความปลอดภัยระยะดำเนินการของโครงการ ระหว่างเดือนมกราคม-มิถุนายน พ.ศ. 2568 พบว่า การตรวจวัดความร้อน ความเข้มของแสงสว่าง และระดับเสียงในสถานประกอบการมีค่าอยู่ในมาตรฐานตามกฎกระทรวง เรื่อง กำหนดมาตรฐานในการบริหาร จัดการ และดำเนินการด้านความปลอดภัย อาชีวอนามัย และสภาพแวดล้อมในการทำงานเกี่ยวกับความร้อน แสงสว่าง และเสียง พ.ศ. 2559 ประกาศกรมสวัสดิการและคุ้มครองแรงงาน เรื่อง มาตรฐานความเข้มของแสงสว่าง และประกาศกรมสวัสดิการและคุ้มครองแรงงาน เรื่อง มาตรฐานระดับเสียงที่ยอมให้ลูกจ้างได้รับเฉลี่ยตลอดระยะเวลาการทำงานในแต่ละวัน สำหรับการรวบรวมข้อมูลสถิติการเจ็บป่วยด้วยโรคทั่วไปและโรคระบบทางเดินหายใจของพนักงาน พบว่า ลักษณะการเจ็บป่วยของพนักงานที่เกิดขึ้นโดยส่วนใหญ่

คือ โรคระบบหายใจ ซึ่งเป็นโรคที่ไม่มีสาเหตุมากจากการดำเนินการของโครงการ รวมถึงโครงการได้ดำเนินการตรวจสอบความพร้อมใช้งานของระบบป้องกันและระงับอัคคีภัยตามมาตรฐาน NFPA และมาตรฐานคู่มือผู้ผลิตอยู่เสมอ (เอกสารแนบ 49)